



Deutscher Alpenverein
Sektion Bad Aibling

Jahresbericht 2023 – 2024



**Gemeinschaft – Berge
Jugend – Wege – Hütte**



Mitteilungen 2023/24

Herausgegeben von der Sektion Bad Aibling e.V. im DAV

Postanschrift: DAV-Sektion Bad Aibling
Postfach 1253
83036 Bad Aibling

Telefon: 08061/2249 (Anrufbeantworter)

E-Mail-Adresse: info@alpenverein-aibling.de

Geschäftsstelle: Ganghoferstraße 7A
83043 Bad Aibling

Öffnungszeiten Mittwoch 17:00 – 19:00 Uhr

Redaktion und Gestaltung: Michael Oberndorfner

Druck: Rudi Gebhart, Druckerzeugnisse, Bad Aibling-Mietraching

Alle Beiträge geben die Meinung der Verfasser, nicht die der Redaktion oder der Sektion Bad Aibling wieder. Alle Beiträge ohne Quellenangaben sind Originalbeiträge der Autoren. Aus Gründen der einfacheren Lesbarkeit werden im vorliegenden Jahresbericht die traditionellen Begriffe für Funktionen und Personen verwendet. Diese gelten übergreifend für Personen aller Geschlechter (männlich, weiblich, divers). Die Ansprache im Dokument erfolgt mit einem kameradschaftlichen „Du“, wie es in den Bergen üblich ist. Für die Bilder im Bericht und insbesondere der Vereinstouren oder Gruppen ist jeweils der für das Kapitel bzw. der Touren-/Gruppenleiter verantwortlich, der die Bilder zur Verfügung gestellt bekommen hat.

Foto Umschlagseite vorn: Robert Schneeberger

Foto Umschlagseite hinten: Robert Schneeberger

Inhaltsverzeichnis

Impressum.....	Seite 1
Geleitwort zum Jahresbericht.....	Seite 3
Sektionsführung.....	Seite 4
Bericht der Rechnungsführer.....	Seite 5
Bericht des Schatzmeisters.....	Seite 6
Gedenken und Ehrungen.....	Seite 7
Bericht von der Mitgliederversammlung 2024.....	Seite 11
Verabschiedung Bertl Weinhart.....	Seite 13
Verabschiedung Herber Vollmayer.....	Seite 14
Vorstellung der Aiblinger Hütte.....	Seite 16
Bericht Hüttenreferent.....	Seite 17
Ehrenamtliche Führungskräfte der Sektion.....	Seite 19
Tourenberichte des Jahres 2023.....	Seite 20
Tourenrückblick Familienwandergruppe 2023.....	Seite 29
Ausflüge des JDAV.....	Seite 31
Bericht der Mittwochswanderer.....	Seite 33
Ortsgruppe Bergsteigergilde Kolbermoor.....	Seite 36
Touren - Aktivitäten 2023	
Tourenprogramm 2024.....	Seite 49
Stammtisch- und Sektionstermine.....	Seite 66
Teilnahmebedingungen und Kosten der Sektionstouren.....	Seite 67
Mitglieder werben Mitglieder.....	Seite 69
Ehrenamt im Alpenverein.....	Seite 70
Verabschiedung Michael Oberndorfner.....	Seite 70
Alpiner Sicherheits-Service (ASS).....	Seite 71
Vereinsbeiträge.....	Seite 72
Digitaler DAV-Mitgliederausweis.....	Seite 73
Mitglieder-Self-Service „mein.alpenverein“	Seite 74

Liebe Sektionsmitglieder,

wieder ist ein Jahr vorüber und in dem abgelaufenen Vereinsjahr wurde wieder in allen Bereichen viel ehrenamtliche Arbeit geleistet. Besonders gefreut hat es mich, dass wir für den Bereich Klimaschutz ein sehr engagiertes Sektionsmitglied gewinnen konnten. Leider ist Christian bei einem tragischen Verkehrsunfall ums Leben gekommen. Somit stehen wir für den Bereich Klimaschutz wieder am Anfang und suchen wieder Mitglieder, die sich dieser spannenden Aufgabe widmen möchten. Weiter hinten in unserem Jahresbericht werde ich auf dieses Thema noch einmal intensiver eingehen. Wenn du dich dann angesprochen fühlst oder auch nur genauere Informationen möchtest, kannst du mich gerne kontaktieren.



Unser monatlicher Stammtisch im Hotel Johannisbad wird sehr gut angenommen und aus diesem Grunde auch weitergeführt. Im Sommer haben wir uns im wunderschönen Biergarten getroffen und bei schlechtem Wetter findet der Stammtisch im Innenbereich statt. Die Termine werden immer auf unserer Homepage veröffentlicht und auch in diesem Heft unter der Rubrik Termine.

Dank neuer Tourenbegleiter und Zusatzausbildungen von vorhandenen Tourenbegleitern ist unser Tourenprogramm auch für die kommende Saison äußerst umfangreich und attraktiv. Da wir auch weiterhin ein abwechslungsreiches und spannendes Tourenprogramm anbieten wollen, sind wir natürlich immer interessiert, wenn sich Sektionsmitglieder zum Tourenleiter ausbilden lassen wollen und für unsere Sektion dann führen. Solltest du Interesse haben, dann melde dich doch bei uns im Büro oder auch direkt bei unserem Tourenreferenten Hubert Frank.

Unsere Hütte wird von unseren Hüttenwarten gut gepflegt und von unseren Mitgliedern gerne besucht. Bewährt hat es sich, dass alle

neuen Mitglieder einen Gutschein für eine Hüttenübernachtung als Willkommensgeschenk erhalten. Neu ist jetzt auch, dass Mitglieder, die ein neues Sektionsmitglied werben, auch einen Gutschein für eine Übernachtung auf unserer Aiblinger Hütte erhalten können. Genauer hierzu findest du auf unserer Homepage unter Mitgliedschaft – Mitglieder werben Mitglieder.

Unsere Sektion Bad Aibling ist eine der Sektionen in ganz Deutschland mit den günstigsten Beiträgen, was vor allem den vielen ehrenamtlichen Helfern zu verdanken ist. Leider müssen wir aber auf unserer Hauptversammlung für das Sektionsjahr 2025 eine Erhöhung der Beiträge beschließen, da sich ab 2025 der Verbandsbeitrag wesentlich erhöht, was unter anderem auch eine Erhöhung der ASS-Versicherung beinhaltet. Die neuen Beiträge findest du unter der Rubrik „Vereinsbeiträge“.

Zum Schluss möchte ich mich im Namen der Sektion bei allen Ehrenamtlichen in unserem Verein für die geleistete Arbeit bedanken. Ich wünsche allen Mitgliedern ein gesundes und unfallfreies Bergjahr.

1. Vorsitzende Sylvia Klimesch

Sektionsführung

1. Vorsitzende Sylvia Klimesch	2. Vorsitzende Brigitte Bock
Schatzmeister Florian Anderlik	Schriftführerin Ingrid Kumeth
Kassenprüfer Margot Patzlsperger Kurt Remmelberger	Ehrenrat Helga Schweiger Thomas Weimann Ingrid Kumeth
Jugendreferentin Eva Wissing	Bergsteigergilde Karl Hegele
Wegereferent Christian Stechl	Hüttenreferent Stefan Sedlmair
Tourenreferent Hubert Frank	Mittwochswanderungen Jürgen Lutz

Mitgliederzusammensetzung der Sektion Bad Aibling zum 31. Dezember 2023

Kategorie	2022	2023	Änderung
A-Mitglieder (ab 26 Jahre)	2520	2715	+195
B-Mitglieder (Ehefrauen/Bergwacht)	1510	1531	+21
C-Mitglieder	84	95	11
Junioren (18-25 Jahre)	403	387	-16
Kinder/Jugend (1-17 Jahre)	26	41	+15
Kinder/Jugend (Familie)	532	555	+23
Gesamt:	5075	5324	+249

Die Geschäftsstelle auch Sektionszimmer genannt ist jeden Mittwoch von 17:00 bis 19:00 geöffnet. Telefon 08061/2249. Anrufbeantworter außerhalb der Öffnungszeiten. Karten und Führer können dann ausgeliehen werden. Bitte AV-Ausweis mitbringen. Email info@alpenverein-aibling.de
Bankverbindung : Sparkasse Miesbach-Tegernsee
(IBAN)DE23 7115 2570 0012 4988 95

Die Sektion ist eingetragen im Vereinsregister Rosenheim: VR 988

Bericht der Rechnungsprüfer

Die den Prüfern vorgelegten Unterlagen wurden auf Richtigkeit und Übereinstimmung mit den Einzelkonten geprüft. Dabei ergaben sich keine Beanstandungen. Die Buchführung ist ordnungsgemäß, die ausgewiesenen Zahlen stehen in voller Übereinstimmung mit dem Zahlenwerk der Buchhaltung. Belege zu den einzelnen Buchungen lagen vor.

Bad Aibling 01.03.2024 - Margot Patzlsperger - Kurt Remmelberger

Bericht des Schatzmeisters Einnahmen-/Ausgaben-/Überschussrechnung für das Kalenderjahr 2023 und Vermögensaufstellung

<table border="0" style="width: 100%;"> <tr> <td colspan="2">Einnahmen 2023 €</td> </tr> <tr> <td colspan="2">Sektion ideeller Bereich</td> </tr> <tr> <td>Beiträge von Mitgliedern</td> <td style="text-align: right;">210.398</td> </tr> <tr> <td>Spenden</td> <td style="text-align: right;">100</td> </tr> <tr> <td>Sonstige Einnahmen</td> <td style="text-align: right;">244</td> </tr> <tr> <td>Zuschuß Wegebau</td> <td style="text-align: right;">875</td> </tr> <tr> <td>Vermögensverwaltung</td> <td></td> </tr> <tr> <td>Zinseinnahmen</td> <td style="text-align: right;">822</td> </tr> <tr> <td colspan="2"> </td> </tr> <tr> <td colspan="2">Einnahmen Zweckbetrieb Hütte</td> </tr> <tr> <td>Getränkeverkauf</td> <td style="text-align: right;">8.696</td> </tr> <tr> <td>Einnahmen Hüttengebühren</td> <td style="text-align: right;">7.940</td> </tr> <tr> <td colspan="2"> </td> </tr> <tr> <td>Gesamtsaldo</td> <td style="text-align: right;">229.075</td> </tr> </table>	Einnahmen 2023 €		Sektion ideeller Bereich		Beiträge von Mitgliedern	210.398	Spenden	100	Sonstige Einnahmen	244	Zuschuß Wegebau	875	Vermögensverwaltung		Zinseinnahmen	822			Einnahmen Zweckbetrieb Hütte		Getränkeverkauf	8.696	Einnahmen Hüttengebühren	7.940			Gesamtsaldo	229.075	<table border="0" style="width: 100%;"> <tr> <td colspan="2">Ausgaben 2023 €</td> </tr> <tr> <td colspan="2">Sektion ideeller Bereich</td> </tr> <tr> <td>Beiträge an DAV</td> <td style="text-align: right;">118.003</td> </tr> <tr> <td>AV Digital</td> <td style="text-align: right;">11.621</td> </tr> <tr> <td colspan="2"> </td> </tr> <tr> <td>Bankgebühren</td> <td style="text-align: right;">1.051</td> </tr> <tr> <td>Geschäftsstelle</td> <td style="text-align: right;">7.118</td> </tr> <tr> <td>Mitgliederverwaltung</td> <td style="text-align: right;">9.517</td> </tr> <tr> <td>Mitgliederveranstaltungen</td> <td style="text-align: right;">5.284</td> </tr> <tr> <td>Jugend</td> <td style="text-align: right;">2.854</td> </tr> <tr> <td>Porto und Telefon</td> <td style="text-align: right;">7.191</td> </tr> <tr> <td>Tourenwesen</td> <td style="text-align: right;">8.550</td> </tr> <tr> <td>Versicherungen</td> <td style="text-align: right;">2.667</td> </tr> <tr> <td>Sonstige Kosten</td> <td style="text-align: right;">2.131</td> </tr> <tr> <td colspan="2"> </td> </tr> <tr> <td colspan="2">Ausgaben Zweckbetrieb Hütte</td> </tr> <tr> <td>Getränkeeinkauf</td> <td style="text-align: right;">3.258</td> </tr> <tr> <td>Hüttenkosten</td> <td style="text-align: right;">4.826</td> </tr> <tr> <td>Abschreibung</td> <td style="text-align: right;">1.095</td> </tr> <tr> <td colspan="2"> </td> </tr> <tr> <td>Vereinsergebnis</td> <td style="text-align: right;">43.908</td> </tr> <tr> <td colspan="2"> </td> </tr> <tr> <td>Gesamtsaldo</td> <td style="text-align: right;">229.075</td> </tr> </table>	Ausgaben 2023 €		Sektion ideeller Bereich		Beiträge an DAV	118.003	AV Digital	11.621			Bankgebühren	1.051	Geschäftsstelle	7.118	Mitgliederverwaltung	9.517	Mitgliederveranstaltungen	5.284	Jugend	2.854	Porto und Telefon	7.191	Tourenwesen	8.550	Versicherungen	2.667	Sonstige Kosten	2.131			Ausgaben Zweckbetrieb Hütte		Getränkeeinkauf	3.258	Hüttenkosten	4.826	Abschreibung	1.095			Vereinsergebnis	43.908			Gesamtsaldo	229.075
Einnahmen 2023 €																																																																											
Sektion ideeller Bereich																																																																											
Beiträge von Mitgliedern	210.398																																																																										
Spenden	100																																																																										
Sonstige Einnahmen	244																																																																										
Zuschuß Wegebau	875																																																																										
Vermögensverwaltung																																																																											
Zinseinnahmen	822																																																																										
Einnahmen Zweckbetrieb Hütte																																																																											
Getränkeverkauf	8.696																																																																										
Einnahmen Hüttengebühren	7.940																																																																										
Gesamtsaldo	229.075																																																																										
Ausgaben 2023 €																																																																											
Sektion ideeller Bereich																																																																											
Beiträge an DAV	118.003																																																																										
AV Digital	11.621																																																																										
Bankgebühren	1.051																																																																										
Geschäftsstelle	7.118																																																																										
Mitgliederverwaltung	9.517																																																																										
Mitgliederveranstaltungen	5.284																																																																										
Jugend	2.854																																																																										
Porto und Telefon	7.191																																																																										
Tourenwesen	8.550																																																																										
Versicherungen	2.667																																																																										
Sonstige Kosten	2.131																																																																										
Ausgaben Zweckbetrieb Hütte																																																																											
Getränkeeinkauf	3.258																																																																										
Hüttenkosten	4.826																																																																										
Abschreibung	1.095																																																																										
Vereinsergebnis	43.908																																																																										
Gesamtsaldo	229.075																																																																										
<table border="0" style="width: 100%;"> <tr> <td colspan="2">Vermögensübersicht zum 31.12.2023</td> </tr> <tr> <td>Anlagevermögen</td> <td style="text-align: right;">10.007 €</td> </tr> <tr> <td colspan="2">Laufende Bankkonten,</td> </tr> <tr> <td style="padding-left: 20px;">Kasse</td> <td style="text-align: right;">27.190 €</td> </tr> <tr> <td>Festgeldkonten</td> <td style="text-align: right;">250.000 €</td> </tr> <tr> <td>Gesamtvermögen</td> <td style="text-align: right;">287.918 €</td> </tr> </table>	Vermögensübersicht zum 31.12.2023		Anlagevermögen	10.007 €	Laufende Bankkonten,		Kasse	27.190 €	Festgeldkonten	250.000 €	Gesamtvermögen	287.918 €	<table border="0" style="width: 100%;"> <tr> <td colspan="2" style="text-align: center;">Gliederung der Rücklagen zum 31.12.2023</td> </tr> <tr> <td colspan="2">gebundene Rücklagen</td> </tr> <tr> <td style="padding-left: 20px;">§ 62 Nr. 1 AO</td> <td style="text-align: right;">62.800 €</td> </tr> <tr> <td colspan="2">freie Rücklagen</td> </tr> <tr> <td style="padding-left: 20px;">§ 62 Nr. 3 AO</td> <td style="text-align: right;">50.000 €</td> </tr> <tr> <td colspan="2">Klimarücklage (5% Nettobeiträge)</td> </tr> <tr> <td></td> <td style="text-align: right;">4.039 €</td> </tr> <tr> <td>Betriebsmittlrücklage</td> <td style="text-align: right;">10.505 €</td> </tr> </table>	Gliederung der Rücklagen zum 31.12.2023		gebundene Rücklagen		§ 62 Nr. 1 AO	62.800 €	freie Rücklagen		§ 62 Nr. 3 AO	50.000 €	Klimarücklage (5% Nettobeiträge)			4.039 €	Betriebsmittlrücklage	10.505 €																																														
Vermögensübersicht zum 31.12.2023																																																																											
Anlagevermögen	10.007 €																																																																										
Laufende Bankkonten,																																																																											
Kasse	27.190 €																																																																										
Festgeldkonten	250.000 €																																																																										
Gesamtvermögen	287.918 €																																																																										
Gliederung der Rücklagen zum 31.12.2023																																																																											
gebundene Rücklagen																																																																											
§ 62 Nr. 1 AO	62.800 €																																																																										
freie Rücklagen																																																																											
§ 62 Nr. 3 AO	50.000 €																																																																										
Klimarücklage (5% Nettobeiträge)																																																																											
	4.039 €																																																																										
Betriebsmittlrücklage	10.505 €																																																																										

Bad Aibling, den 01.03.2024 Florian Anderlik, Schatzmeister

Wir gedenken unserer 2023 verstorbenen Bergkameraden

Albert Kurt Bad Feilnbach / Au
Dengler Sebastian Bad Aibling
Gmeiner Johanna Bad Aibling
Gottschling Waltraud Garching/Mchn
Gschwendner Severin Raubling
Guggenhuber Josef Bad Aibling
Gunkel Gregor Wölfersheim
Hoyer Wilhelmine Bad Aibling
Legart Gerhard Kolbermoor
Meltl-Schlecht Thomas Kolbermoor
Neervoort Wolfgang Köln
Rabaschus Ute Feldkirchen-Westerham
Rauhaus Jürgen Kolbermoor
Reicheicher Horst Kolbermoor
Selmayr Hermann Bad Feilnbach / Au
Singer Christian Bad Aibling
Stempfle Ursula Bruckmühl
Sturm Reiner Neuhofen
Wendlinger Karl Litzldorf



Wir bedanken uns bei Christian Singer



Aufgrund unseres Suchaufrufs nach einem Klimaschutz-Koordinator in einem unserer Newslettern, meldete sich im Januar 2023 Christian Singer

bei mir. Nach unserem Kennenlernen hat sich Christian mit dem Thema Klimaschutz im DAV intensiv beschäftigt und sich dann bereit erklärt ehrenamtlich diese Herausforderung anzunehmen. Als ersten Schritt im Klimaschutz ging es darum, die anfallenden CO₂ Emissionen zu bilanzieren. In seiner ruhigen, angenehmen Art hat er sich diesem Thema angenommen. Unter anderem hat er Vorträge für unsere Ehrenamtlichen gehalten. Einen Vortrag mit dem Thema Klimaschutz im Alpenverein hat er auch in der Berufsschule in Wasserburg gehalten. Es waren 50 Schüler*innen anwesend die konzentriert dem Vortrag zugehört haben. Das Foto ist im Anschluss an diesen entstanden.

Christian ist leider im Sommer bei einem Verkehrsunfall verstorben.

Wir bedanken uns bei ihm, für die geleistete Arbeit und die angenehme Zusammenarbeit mit ihm.

Sylvia Klimesch

Für langjährige Mitgliedschaft im DAV konnten wir im Jahr 2023 viele Bergkameraden ehren

Im festlichen Rahmen der Weihnachtsfeier am 1.12.2023 in der Gaststätte Kriechbaumer, Mietraching wurden 19 Mitglieder für die 40-jährige und 18 Mitglieder für die 50-jährige Vereinszugehörigkeit geehrt. Das Ehrenedelweiß für 60 Jahre Mitgliedschaft erhielten 7 Mitglieder. Stolze 70 Jahre sind Maria Poellner, Annemarie Leuprecht, Horst Geigerseder und Rosemarie Düsel dem Alpenverein schon treu.



Ehrung der Mitglieder für 40 Jahre DAV Vereinszugehörigkeit

Ehrung der Mitglieder für 40 Jahre DAV Vereinszugehörigkeit

Ulrich Behrendt Bad Aibling
Volker Blaesig Bad Aibling
Elisabeth Boehm Bruckmühl
Andreas Deindl Oberpfraammern
Georg Fleck München
Hilke Gerber Kolbermoor
Birgit Hülße Nürnberg
Isidor Kaffl Kolbermoor
Renate Kölsch Prittriching
Herbert Kölsch Prittriching

Roswitha Löbl Bad Aibling
Ingrid Lorenz Hohenthann
Helga Lukas Bad Aibling
Rainer Mertl Feldkirchen-Weh
Gerhard Pfeiffer Bruckmühl
Marianne Riederer Feldk.-Weh
Brigitte Speer Feldkirchen-Weh
Hans Spiel Baiern
Anneliese Wittkowski Bad Aibling



Ehrung der Mitglieder für 50 Jahre DAV Vereinszugehörigkeit

Gunthard Anderer Feldkirchen-Weh
Franz Gerzer Bad Aibling
Gisela Hertrich Feldkirchen-Weh
Rainer Hertrich Feldkirchen-Weh
Peter Humpel Feldkirchen-Weh
Otto Krois Ottobrunn
Ludwig Lang Harthausen
Werner Maiwald Harthausen
Rudolf Mayer Bad Aibling
Schmidt Heinz, Rosenheim

Kerstin Mayer Bad Aibling
Birgit Mittelmeier Feldkirchen-Weh
Elfriede Munz Bad Aibling
Gisela Schubert Feldkirchen-Weh
Jakob Schweiger Bad Aibling
Gertraud Siersch Mietraching
Reinhold Siersch Mietraching
Petra Taubenberger Schliersee
Achim Zissler Bad Aibling

Ehrung der Mitglieder für 60 Jahre DAV Vereinszugehörigkeit



Waltraud Schwarzer Gmund Dürnb.
Ursula Schaberl Feldkirchen-Weh
Hermann Schaberl Feldkirchen-Weh
Albert Schreyer Bruckmühl

Wolfgang Muggli Bad Aibling
Michael Oberndorfer Feldkirchen-W.
Jürgen Hülse Bad Aibling



Ehrung der Mitglieder für 70 Jahre DAV Vereinszugehörigkeit

Maria Poellner Vagen
Annemarie Leuprecht Bad Aibling
Horst Geigerseder Bad Aibling
Rosemarie Düsel Bad Aibling

Mitgliederversammlung

Die Mitgliederversammlung der Sektion Bad Aibling fand am 1.3.2024 im Gasthof Kriechbaumer in Mietraching statt.

Mit dem traditionellen läuten der Gründerglocke eröffnete die 1. Vorsitzende, Sylvia Klimesch, die Mitgliederversammlung für das vergangene Vereinsjahr 2023. Nach den Begrüßungsworten wurde den seit der letzten Versammlung verstorbenen Vereinsmitglieder gedacht.

Zu Beginn berichtete Klimesch über die Aufgaben und Termine, die mit dem Amt der 1. Vorsitzenden einhergehen. Weitere Gesichtspunkte Ihrer Arbeit sind die Organisationen von Vorstandssitzungen, Jahresbericht, Sektionsveranstaltungen und des Sektionsstammtisches. Die Teilnahme an der Versammlung des Hauptvereins, die dieses Jahr in Bregenz stattgefunden hat. Sie kümmert sich um die ehrenamtlichen Helfer, leistet Unterstützung im Sektionsbüro, beantwortet Beschwerden. Kurz das „Mädchen für Alles“. Tatkräftig an ihrer Seite immer die 2. Vorsitzende, Brigitte Bock.

„Ein etwas ruhigeres Jahr auf der Aiblinger Hütte“, so betitelt Stefan Sedlmair, Referent der Aiblinger Hütte seinen Rückblick. Nach einem großen Frühjahrsputz wurde Ostern die Hütte geöffnet, mit 800 Übernachtungen ist die Auslastung in etwa wie vor der Corona-Pandemie. Das neu eingeführte Reservierungssystem hat sich gut bewährt. Eine Neuheit stellt auch der neu eingeführte Gutschein für eine Übernachtung auf der Aiblinger Hütte dar. Diesen erhält jedes neue Mitglied der Sektion Bad Aibling, was bereits von 60 Neumitgliedern in Anspruch genommen wurde. Viele Mitglieder nahmen auch an der Bergmesse, in Gedenken an die Opfer des Lawinenunglücks am Gerlos, teil. Im Oktober wurde die Versorgungsstraße zur Hütte verschüttet, hier war mit „Schaufel und Pickel nichts mehr zu machen“, so Sedlmair. Nach Anforderung eines Radladers bereitete die Durchfahrt keine Probleme mehr. Für 2024 steht eine Renovierung des Daches und eine Erneuerung der Wasserversorgung für die Hütte an.

Geehrt wurde Herbert Vollmayer, der seit 50 Jahren ehrenamtlicher Hüttenwart ist und ab 1976 auch das Amt als Hüttenreferent innehatte. Seine unterhaltsamen Erlebnisse untermalt von zahlreichen Geschichten und Bildern begeisterten die Zuhörer.

Der Referent für das Tourenwesen, Hubert Frank, hob lobend das vielfältige Programm der Sektion hervor. Dank der steigenden Zahl an Tourenbegleitern kann jedes Wochenende eine Tour angeboten werden. Alle Touren verliefen unfallfrei. Aktiv waren auch die Mittwochswanderer, mit 42 Touren im vergangenen Jahr.

Für die Jugend wurde neue Ausrüstung angeschafft, eine

Socialmediabeauftragte kümmert sich um den Auftritt bei Instagram und 7 Jugendleiterinnen bieten ein abwechslungsreiches Programm für Mitglieder bis 26 Jahre, so berichtet Eva Wissing, Jugendreferentin der Sektion. Wer Interesse hat mitzumachen darf sich gerne melden.

50 Jahre war Bertl Weinhart Wegereferent der Sektion Bad Aibling, „mia war nia langweilig, denn es gibt ja immer was zum doa“, so Weinhart. In der Laudatio bedankte sich Sylvia Klimesch für den langjährigen Einsatz und wusste schöne Geschichten über Bertl zu erzählen. Als Nachfolger wurde Christian Stechl gewählt.

Des Weiteren präsentierte der Schatzmeister, Florian Anderlik, den Kassenbericht. Geringere Ausgaben und gleichbleibende Einnahme führten zu einem positiven Ergebnis in 2023. Für 2024 stehen größere Investitionen an, wofür nach einstimmiger Abstimmung Rücklagen verwendet werden sollen. Ebenso wurde der Vorstand und der Kassier vor der Mitgliederversammlung entlastet.

Im nächsten Tagesordnungspunkt wurde eine Anpassung der Mitgliedsbeiträge ab 2025 beschlossen. Sylvia Klimesch erläuterte die Notwendigkeit, da die Abgaben an den Dachverband steigen. Diese Erhöhung wird an die Mitglieder weitergegeben, ausgenommen sind Kinder in der Familienversicherung. Eine familienfreundliche Lösung stellen weiterhin erschwingliche Beiträge dar.

Abgestimmt wurde auch über eine notwendige Satzungsänderung, da unsere Satzung nicht mehr der Mustersatzung des DAV entspricht. Karl Hegele wurde einstimmig als Beisitzer in den Vorstand gewählt.

Sylvia Klimesch bedankte sich bei allen Anwesenden und erklärte die Versammlung mit dem Hinweis auf die vorweihnachtliche Feier am 6.12.24 für beendet.



Über 50 Jahre Ehrenamt für die Sektion

Unser Bertl, ein guter Kamerad aber auch ein „wilder Hund“

Mit nun 80 Jahren legt Bertl Weinhart seine Ämter als Wegereferent und als Hüttenwart nieder.

Angefangen hat der Bertl seine ehrenamtliche Arbeit in unserer Sektion einst als Naturschutzreferent. Aber schon bereits kurze Zeit später wurde er als Wegereferent gewählt. Dieses Amt hat er seit 1973 inne. Seit 1987 war er dann zusätzlich noch mit seiner Frau Käthi als Hüttenwart auf der Aiblinger Hütte im Einsatz.

Durchzusetzen wusste sich der Bertl schon recht früh. In seinem Amt als Naturschutzreferent hatte er Bedenken, wie die Müllentsorgung auf unserer Hütte praktiziert wurde. Damit stieß er jedoch in der Sektion auf „taube Ohren“. Kurzerhand verfasste er dann ein Schreiben an das Landratsamt mit seinem Anliegen. Somit hatte er mit amtlicher Unterstützung erreicht, dass von da an der Müll ins Tal zur Entsorgung gebracht wurde.

Als Wegereferent war er dann damit beschäftigt, Ausleiten zu bauen und auszuputzen. Die Wege und Steige mit allen möglichen Materialien wie Holz, Granitsteine, Stahlrohre und sonstigem Material zu bauen und zu befestigen.

So hat er auch erzählt, wie er den Mankän (Murmeltieren) den Auswurfkies, auf den sie gerne Ausschau halten „gestohlen“ hat, um diesen für den Wegebau zu verwenden.

Aber der Bertl ist ned nur im Sommer unterwegs, sondern ist auch ein



passionierter Skifahrer. Bei einer seiner wilden Abfahrten durch den Wald von der Hütte ins Tal ist ihm dann scheinbar die Idee gekommen, Schneisen in den Waldhang zu schlagen, weil man dann schneller durchfahren kann.

Einmal hatte er dann den Einfall, einen Baumstamm mit Skiern hinter sich her zu ziehen. Das Ende war dann ein riesiger Bluterguss in seiner Wade.

Auch war der Bertl immer gerne dabei, wenn es um Arbeiten an unserer Aiblinger Hütte ging. So wurde im Sommer haufenweise Holz gemacht und im Winter, wenn es mal sehr viel Schnee gab, das Dach unserer Hütte abgeschaufelt. Bei so einer Aktion passierte es dann auch, dass er den Dachrand nicht beachtet hat und dann vom Hüttendach gefallen ist. Zum Glück war nicht nur auf dem Dach, sondern auch um die Hütte reichlich Schnee, so dass ihm dabei nichts passiert ist.

Über den Bertl gäbe es noch viele Geschichten zu erzählen. Er ist nicht nur in seinen geliebten Bergen unterwegs, sondern hat auch verschiedene Kontinente bereist.

Wenn man fragt, wie denn der Bertl so ist, dann bekommt man zu hören, dass der Bertl ein guter Kamerad, aber auch ein wilder Hund ist.

Lieber Bertl, wir bedanken uns für über 50 Jahre Ehrenamt!

Herbert Vollmayer

50 Jahre Hüttenwart, davon 45 Jahre Hüttenreferent

Als erster Lehrling in der Schreinerei beim Stolle Karl kam Herbert erstmals mit den Bergen, unserem Verein und natürlich auch mit unserer Hütte in Kontakt, war doch sein Lehrmeister dort schon viele Jahre als Hüttenwart und später als Hüttenobmann tätig.

1973 wurde auch er ehrenamtlicher Hüttenwart und bereits 1976 als Nachfolger von Julius Muggli zum Hüttenreferenten gewählt. Nun lassen sich die „Geschehnisse“ in diesen beiden

Ämtern nicht wirklich auseinanderhalten, somit kann man nur versuchen, seine Leistungen in insgesamt 50 Jahren Hüttenwart, davon 45 Jahren Hüttenreferent zusammen zu fassen.

Der Ausbau des Obergeschoßes über den Sanitärräumen mit drei neuen Schlafräumen, die Komplettsanierung des Drickl-Stüberls, Abschleifen der Schlafraumböden, Erneuerung der Betten und der Kücheneinrichtung, neue Holzvertäfelungen, Erneuern der Isolierung und der Außenfassade, Be-



feuerungsstätten, Einbau einer Solaranlage und spätere Komplettsanierung der Elektrik im Zuge der Brandschutzvorschriften, Erneuerung des Balkons, Beschaffung und Reparaturen der Dieselaggregate, Anbau der Holzleg, Streichen der Waschräume, Fenster und Fensterläden erneuern, neue Dacheindeckung und Dachrinnen, Rekultivierung der alten Müllkippe hinter der Hütte, mehrmalige Reparatur und Neuverlegung der Wasserzuleitung, Renovierung des Hüttenwartzimmers, die Aufgaben und Aktionen, die unter seiner Regie, unter Mithilfe der Hüttenwarte und einiger Handwerksbetriebe im Laufe der Jahre abgewickelt wurden, sind nahezu unzählig, ebenso die freiwilligen Stunden, die Herbert auf der Hütte geleistet hat.

Dazu kam die Organisation der Übernachtungreservierungen Koordination der Versorgung mit Getränken, Decken, Matratzen, Brennholz, Baumaterial, Mitarbeit in der Vorstandschaft und im Wegebauverein, Organisation des 50. und 75. Hüttenjubiläums, usw., usw. Herbert war unermüdlich und immer mit vollem Einsatz für seine Aufgaben unterwegs.

Die Abende mit ihm als Hüttenwart sind immer ein Erlebnis. Oft wird bis spät in die Nacht (oder Früh) musiziert, Geschichten und Witze erzählt und natürlich auch das ein oder andere Glas Rotwein geleert. Er kennt noch viele „alte“ Geschichten aus dem Verein und kann über viele Vorkommnisse auf der Hütte berichten, immer mit seinem unverwechselbaren Humor.

Natürlich gibt es auch viele lustige Geschichten über ihn. So hat er dem Leitzachtaler Vorstand einmal Wein anstatt Schnaps eingeschenkt und dies erst gar nicht gemerkt, ist ihm aber dann hinterher gerannt und hat sich entschuldigt. Auch Heli-Skiing war einmal angesagt, als die Hütte in frühen Jahren noch für Übungen an die Bundeswehr vermietet war, heute unvorstellbar. Mäuse fängt Herbert, sperrt sie während der Brotzeit in einen umgedrehten Maßkrug, damit sie zuschauen können und lässt sie dann auf dem Nachhauseweg wieder frei.

Ein weiteres Hobby und seine große Leidenschaft ist das Segeln. Mit seinem eigenen Boot ist er, wann immer es geht, auf dem Chiemsee unterwegs. Mittlerweile ist er auch hier Vorstand des Segelclubs, das Organisieren ist ihm wohl in die Wiege gelegt worden.

Wir alle hoffen, dass der Herbert noch lange Hüttenwart bleibt und uns mit seinem Humor und seinen Geschichten unterhält.

Die Aiblinger Hütte

Unsere sektionseigene Hütte liegt ziemlich genau zwischen Wendelstein und Breitenstein auf ca. 1311m Höhe. Der Aufstieg erfolgt von Bad Feilnbach (ca. 3 Std. vom Tal, ca. 1 ½ Std. vom gebührenpflichtigen Jenbachparkplatz) oder von Birkenstein über die Kesselalm (ca. 1 ½ Std.), alternativ von der Bergstation Wendelstein (ca. 1 ¼ Std. im Abstieg).



Übergänge sind möglich zum Wendesteinhaus (1728m, ca. 1 ½ Std.), die Mitteralm über die Reindleralm (1450m, ca. 1 ½ Std.), die Hubertushütte am Breitenstein (1570m, ca. 1 Std.); Gipfelanstiege zum Wendelstein (1838m, ca. 2 Std.), Breitenstein (1622m, ca. 1 ¼ Std.), Hochsalwand über die Reindleralm (1625m, ca. 1 ½ Std.), Wildalpjoch (1412m) über das Wendelsteinhaus oder die Reindleralm (ca. 2 - 2 ½ Std.); Schweinsberggipfel (1516m, ca. ½ Std.).

Die Aiblinger Hütte ist eine Alpenvereins-Schutzhütte der Kategorie I und eine reine Selbstversorgerhütte, die, je nach Schneelage, von Ostern bis Anfang Dezember jeweils Samstag und Sonntag geöffnet ist. Sie bietet Schlafplätze für 45 Personen in verschiedenen großen Schlafräumen. Unsere ehrenamtlichen Hüttenwarte kümmern sich vor Ort um die Einteilung und den Getränkeverkauf. Reservierungen für Übernachtungen können auf unserer Internetseite angefragt werden.

Bericht des Hüttenreferenten

Nachdem wir 2021 und 2022 doch einige Baustellen bearbeitet hatten, ließen wir das Jahr 2023 etwas ruhiger angehen. Der jährliche Frühjahrsputz ging Ende März über die Bühne, sodass wir Ostern unsere Hütte offiziell für die Saison öffnen konnten. Die Übernachtungszahlen waren dieses Jahr sehr gut und wieder auf einem Niveau wie vor der Pandemie, was uns natürlich freut.

Bewährt hat sich die seit heuer eingeführte Reservierungssystem. Die Gäste melden sich bei uns vorab an und bekommen dann, abhängig von der Personenzahl, eine Zahlungsaufforderung für die Reservierungsgebühr. Dadurch vermeiden wir, dass sich Gäste anmelden und dann nicht zu uns kommen, und durch die vermeintliche Reservierung anderen Gästen abgesagt werden muss. Der Arbeitsaufwand bei der Reservierung, der Zahlungsverfolgung und der Abrechnung ist zwar etwas höher, aber der „Erfolg“ spricht für sich.

Gut angenommen werden auch die Übernachtungsgutscheine, die neue Mitglieder beim Eintritt in unsere Sektion erhalten. Knapp 60 Gutscheine wurden heuer eingelöst und sehr erfreulich ist, dass im Anschluss viele neue Mitglieder auch schon mehrfach bei uns auf der Hütte waren.

Mitte Oktober hielten wir in Gedenken an das Lawinenunglück am Gerlos vor 50 Jahren, bei dem zehn Sektionsmitglieder ums Leben kamen, eine Bergmesse auf unserer Hütte ab. Pastoralreferent Hans Maier zelebrierte unter Begleitung des „Sunnaschein Harfenduos“ feierlich den Gottesdienst, bei dem viele Aiblinger Bergkameraden anwesend waren. Im Anschluss wurde bei Kaffee und Kuchen und dem ein oder anderen Getränk noch lange gemütlich beieinandergesessen.

Ende Oktober planten wir unsere letzte Versorgungsfahrt mit Winterbier und Brennmaterial. Just einen Tag zuvor wurde die Straße von einem Steinschlag verschüttet. Also hieß es, mit Pickel und Schaufel ausrücken. Der Abgang war jedoch so massiv, dass wir uns entschlossen, Hilfe in Form eines Radladers anzufordern. Braun Sepp jun. konnte mit seiner Maschine die Straße zügig wieder befahrbar machen. Weinhart Bertl jun. seilte sich zudem von oben ab und konnte so noch lockeres Gestein und Felsbrocken lösen, die in den folgenden Wochen mit Sicherheit wieder den Weg


verschüttet hätte. Vielen Dank an dieser Stelle an alle Helfer.

Im Laufe der nächsten Jahre planen wir einige größere Investitionen, darunter ein neuer Wasserbehälter und die Erneuerung der Hütteneindeckung. Genaueres werden wir dazu in der Jahreshauptversammlung berichten.


Auch heuer konnten glücklicherweise alle Arbeitsdienste und Aktionen unfallfrei bewerkstelligt werden, der schwere Sturm an den Weihnachtstagen hat zum Glück keinerlei Schäden an der Hütte verursacht.

Mein Dank gilt auch heuer meinen Kollegen in der Vorstandschaft für die unkomplizierte Zusammenarbeit und die Unterstützung in allen Belangen. Ganz besonders aber bedanke ich mich bei unserem tollen Hüttenwarts-Team für die engagierte, ehrenamtliche Arbeit und die Einsatzbereitschaft.

Stefan Sedlmair, Hüttenreferent



Siesta vor der Hütte















Mondschein überm
Wendelstein

Ehrenamtliche Führungskräfte unserer Sektion

Die Berg- und Skitouren werden von diesen Fachübungsleitern organisiert, die eine mehrwöchige Ausbildung absolviert und nach Prüfungen durch den DAV ihre Lizenz erhalten haben. Die Ausbildungskosten werden von unserer Sektion getragen.

MiWa = Mittwochswandern

	<p>Bock Brigitte Bergsteigen, Skitouren Tel: 08061 37553 brigitte.bock@ Email.de</p>		<p>Bothar Wilhelm Bergwandern Tel: 0160 7241651 w.bothar@web.de</p>
	<p>Frank Hubert Bergsteigen, Skitouren Tel: 08061-937848 dav@hubert-frank.de</p>		<p>Gareis Heidi Bergwandern MiWa Tel: 0162 9489470 heidigareis@online.de</p>
	<p>Kießling Otmar Bergwandern MiWa Tel: 08061-6391 info@o-ki.de</p>		<p>Kimpel Oliver Mountainbike Tel: 0157 75072011 o.kimpel@web.de</p>
	<p>Klimesch Sylvia Sportklettern, Klettersteige Tel: 0175 7484938 outdoor- klimesch@web.de</p>		<p>Lutz Jürgen Bergwandern MiWa Tel: 08062-2975 j.lutz@lutz-rec.de</p>
	<p>Sabrina Hanslmayer Bergwandern Tel: 0170 7971417 s.hanslmayer@gmx.de</p>		<p>Hundschell Robert Skitouren, Alpinklettern Tel: 0172 8566163 roger.seemann@ freenet.de</p>
	<p>Wer will noch mitmachen</p>		<p>von Kirschbaum Maria Sportklettern Tel: 0171 6566964 maria@ geschwisterzackpr.de</p>

	<p>von Kirschbaum Johannes Ski- und Skihochtouren Tel: 0170 4119717 johannes_kirschbaum@web.de</p>		<p>Maier Hans Bergwandern Tel: 08031-7966746 hans-maier@web.de</p>
	<p>Mosner Peter Bergwandern 0163/8675395 mosner@web.de</p>		<p>Thomas Reiß Skitouren Thomas.reiss89@googlemail.com Tel: 0176 70649112</p>
	<p>Schneeberger Robert Ski-/ Skihochtouren, Bergst. 0171 5684624 Schneeberger.robert@googlemail.com</p>		<p>Schneebichler Michael Skitouren 0162 8578909 schneebeichler@gmx.de</p>
	<p>Schweiger Helga MTB, Skitouren 08061-939886 helgасhweiger@gmx.de</p>		<p>Sifflinger Hannelore Skitouren 0176/22218734 hanne.sifflinger@gmx.de</p>
	<p>Sommer Henry Sportklettern 0151 26149317 h.sommer.dav@gmx.de</p>		<p>Speer Dominikus Skitouren, Canyoning 0163 6154767 dominikus-speer@web.de</p>
	<p>Speer Sigrid Familienwandern 0178 7906366 sigrid.speer@posteo.de</p>		<p>Stahr Christoph Bergsteigen, Hochtouren 0175 2980536 christoph.stahr@web.de</p>
	<p>Weimann Thomas Bergwandern Tel: 08062-9362 bergkamerad@t-online.de</p>	<p style="font-size: 48px; text-align: center;">?</p>	<p>Wer will noch mitmachen</p>

Tourenberichte des Jahres 2023

Zusammengestellt von den Führern der jeweiligen Touren
Berichte über die Touren der Sektion finden sich auch auf deren Webseite,
Facebook- und Instagramaccount.


10.-12.02.2023: Ski & Wellness in den Dolomiten
Führung: Brigitte Bock und Robert Schneeberger



03. - 05.03.2023: Skitourenwochenende rund um die Amberger
Hütte, Stubaier Alpen
Führung: Helga Schweiger und Michi Schneeberger



18.03.2023: Kleine Reib'n in den Berchtesgadener Alpen
Führung: Hubert Frank



04.06.2023: Gipfelsammeln um das Jenbachtal gemeinsam mit
der Ortsgruppe Kolbermoor
Führung: Peter Mosner



16.-18.06.2023: Gletscherkurs auf der Oberwalder Hütte
Führung: Robert Schneeberger und Christoph Stahr



24.06.2023: 3-Unnütze-Überschreitung gemeinsam mit der
Ortgruppe Kolbermoor
Führung: Peter Mosner



25.06.2023: Mountainbiketour rund um die Reiteralme in Berchtesgaden

Führung: Oliver Kimpel



29.06.2023 - 02.07.2023: Östliches Sarntaler Hufeisen
gemeinsam mit der Ortsgruppe Kolbermoor

Führung: Peter Mosner



16.07.2023: Bergtour auf das Heimkehrerkreuz und Ulrichshorn
in den Loferer Steinbergen

Führung: Brigitte Bock



17.06.2023: Mountainbiketour von Neuhaus auf die Rotwand

Führung: Hubert Frank



23.07.2023: Mountainbiketour auf den Patscherkofel

Führung: Oliver Kimpel



11.08.2023: Brandenburger Haus
Führung: Robert Schneeberger



03.09.2023: Mountainbiketour auf den Schatzberg
Führung: Helga Schweiger



10.09.2023: Erste Tour der Alpingruppe auf das Große
Wiesbachhorn
Führung: Robert Schneeberger



Tourenrückblick Familienwandergruppe 2023

Wenn wir nur die innerhalb der DAV-Familiengruppe angebotenen Touren für den Rückblick zur Auswahl hätten, wäre unser Tourenbericht hiermit beendet. Leider kam aufgrund mangelnder Anmeldungen oder Krankheit keine der angebotenen Touren zustande.

Zum Glück bieten sich aber noch mehr Gipfel für Familien – und noch mehr Termine, wenn man denn in die Berge will. Ich möchte also diesmal von unseren persönlichen Erlebnissen berichten. Unsere beiden Söhne sind drei und - mittlerweile – acht Jahre alt. Ehrlich gesagt nicht der perfekte Altersabstand, um schöne Touren für alle zu finden. Aber es ist gelungen!

Auch bei uns war der Tourenstart zu Saisonbeginn etwas träge. Auf dem Weg zum Spitzstein mussten wir wegen zweier müder Kinder umkehren. Aber: wir



haben auf dem Weg *Monochamus scutellatus* kennengelernt.

Okay, man muss den Bockkäfer nicht zwingend kennen. Wichtige Info für uns war: er ist ungiftig und er sieht toll aus, oder?

Auf dem Weg zur Käseralm (da waren wir in Begleitung eines gänzlich bergunerfahrenen Kindes) sind uns natürlich nur Kühe, Mountainbiker und Paraglider begegnet. Schön war die Tour trotzdem und die Abkühlung anschließend im Neubeurer See bringt die Käseralm als Ziel auch immer wieder ins Rennen.

In den Sommerferien sind wir schließlich mit einer befreundeten Familie losgewandert. In fünf Tagen (und vier Hüttennächten) vom Schliersee nach Brandenburg. Ein tolles Erlebnis für Groß und Klein. Die Kinder sind seitdem ganz heiß aufs Wandern und freuen sich vor allem auf die Hüttenübernachtungen.

Deshalb haben wir die beiden letzten Gelegenheiten für Hüttenübernachtungen auch genutzt



DAV Bad Aibling



und sind in Begleitung einer befreundeten Familie und einem Freund unseres Sohnes gemeinsam ins Kaisertal zum Anton-Karg-Haus (Hinterbärenbad) gewandert. Ein echtes Highlight für Familien: leckeres Essen, grandiose Aussicht und für die Kinder eine Menge Ziegen, die sich über Gesellschaft freuen.



Den Tag der Deutschen Einheit – und damit unseren diesjährigen Tourenabschluss - haben wir im Rofan verbracht. Die Gufferthütte war unser Ziel und wir sind uns einig: die Hütte ist super, die Gegend interessant und die leichten Touren des Abendsteins möchten wir schon bald kletternd erobern!

Wir freuen uns auf entdeckungsfreudige Familien, die uns auf unseren Touren begleiten. Die Kinder laufen fast von alleine den Berg hoch, wenn Gleichaltrige dabei sind.

Für 2024 wird auf jeden Fall zumindest eine Hüttenübernachtung fest mit eingeplant.



Ausflüge des JDAV

zusammen gestellt von Lucie Meyer

Januar 2023 - Skitourenwochenende auf der Bochumer Hütte



April 2023 - Erste-Hilfe Kurs von Willi Bothar für die Jugend auf der Aiblinger Hütte - mit spontanem Neuschnee



Mai 2023 - Wanderung auf die Schlossalm



Juni 2023 - Klettern und Campen am Kochelsee inkl. Besuch im Klettergarten Tegernsee



August 2023 - Übernachtung auf der Aiblinger Hütte



Oder einfach mal Abhängen in der wöchentlichen Gruppenstunde



Mittwochswanderer

Die drei Tourenleiter der Mittwochswanderer haben im Jahr 2023 insgesamt 72 Touren mit ca. 720 Teilnehmern und Jürgen Lutz zusätzlich eine Wanderwoche mit 17 Teilnehmern in das Saalachtal absolviert.

Unter anderem:

04.01.2023 Die obligatorische Jahresanfangstour zur Ritzaualm



05.04.2023 Heidi's 1. geführte Tour zum Sulten



03.05.2023 Über das Höhlensteinhaus zum Feuerköpfl



06.09.2023 zum Risserkogel und Setzberg



08.10.2023 Blindenwanderung zum Hechtsee und Längsee



11.10.2023 Bärenkopf am Achensee



27.12.2023 Die letzte Tour des Jahres ging auf die Hochries



Sollten noch irgendwelche Details benötigt werden, bitte melden.
Bzw. kann man das auch beim nächsten Stammtisch besprechen,
falls da noch Zeit ist.

Gruß Otmar Kießling

Ortsgruppe Bergsteigergilde Kolbermoor Touren - Aktivitäten 2023

08. Januar 2023 - Skitourenstart mit Marlene Rast. Ziel war die Lampsenspitze (2876 m) bei überraschend guten Verhältnissen



15. Januar 2023 - Trixi Opel, erneut Lampsenspitze (2876m), "weils do so guad ganga is"

22. Januar 2023 - Skitour zur Lacherspitze (1724 m) mit Robert Hegele



03. - 05. Februar 2023 - Skitourenwochenende mit Trixi Opel im Windautal, Kitzbüheler Alpen. Bei schwierigen Verhältnissen auf das Guggenkögele, dann über die Enzianhütte Richtung Steinbergstein (2215 m). Unterwegs Schneeprofiltest . Übernachtet wurde im gemütlichen Gasthof Steinberg.

24. - 26. Februar 2023 Skitouren im Obernbergtal - Brenner-Berge mit Marlene Rast und den "Jungen"
05. März 2023 Georg Meltl - Weitlahner Überschreitung von Ettenhausen über Priener Hütte und Weitlahner nach Mühlau, bei anspruchsvollsten Schneesverhältnissen



12. März 2023 - Kleiner Gilfert (2388 m), Skitour mit Robert Hegele
26. März 2023 - Skitour mit Stefan Schiffmann zum Nördlichen Daunkogel (3076 m)



22. - 23. April 2023 - Skitourenwochenende auf der Pforzheimer Hütte im Sellrain mit Stefan Schiffmann



Am 04. Mai 2023 wurde im Rahmen der Jahreshauptversammlung der Ortsgruppe Bergsteigergilde Kolbermoor eine neue Vorstandschaft gewählt. Das Foto zeigt von links den neuen 1.Vorstand Karl Hegele, Tourenreferent Georg Meltl, 2.Vorstand Fritz Rosner, Schatzmeisterin Marlene Rast, Schriftführer Klaus Anderlik und die Revisoren Klaus Ametsbichler und Johann Richter.

07. Mai 2023 - Erste Wanderung zum Sonnenstein (1740 m) im Wilden Kaiser mit Franz Loibl



13. Mai 2023 - Gemeinschaftstour von Sektion und Ortsgruppe mit Peter Mosner zum Wildbarren in den Inntaler Bergen



20. Mai 2023 - Gilde Nachwuchs mit Julia Melzl auf dem Felixköpferl

04. Juni 2023 - Reintalersee Klettersteig Rofan-Gebirge mit Stefan Schiffmann

11. Juni 2023 - Wildalpjoch 1720m mit Hegele Robert



Am 27. Juni 2023 stellte sich die Ortsgruppe beim Neubürgerempfang mit dem Programm der Ortsgruppe sowie den Leistungen und Möglichkeiten des Deutschen Alpenvereins vor



25. Juni 2023 - Zellerwand (1415 m) Überschreitung in den Chiemgauer Bergen mit Karl Hegele



09. bis 10. Juli 2023 - Großes Wiesbachhorn (3564m), der "Höhepunkt" im Tourenprogramm mit Georg Meltl



15. Juli 2023 - Gildenachwuchs bei der Tourenplanung für die Drei-Seen-Tour mit Julia Meltl



Beim Bürgerfest in Kolbermoor am 16. Juli beteiligte sich die Ortsgruppe mit einem Boulderblock, der von früh bis spät von der "Jugend" belagert wurde

05.August .2023 - MTB-Tour & Wanderung Oberbrunstalm (1003 m)
Hochplatte (1538 m) mit Robert Hegele



12.-13. August 2023 - Herzogstand, (1731 m) Trixi Opel,
Gratüberschreitung vom Herzogstand zum Heimgarten mit Übernachtung
im Herzogstandhaus



02.September 2023 - Plaisirklettern an der Multerkarwand im Wilden
Kaiser mit Matthias Dickel



13.-17. September 2023 - Trixi Opel unterwegs auf den "Ahrntaler Schmugglerpfaden" über Keilbachjoch und den Hauptalpenkamm nach Italien und zurück



23. September 2023 - Gildenachwuchs mit Julia Meltl in der Kletterhalle Bad Aibling

08. Oktober 2023 - Gehrenspitze (2367m) Wettersteingebirge mit
Matthias Dickel

14. Oktober 2023 - Gemeinschaftstour Sektion und Ortsgruppe,
Sonnenstein - Umrundung im Wilden Kaiser mit Peter Mosner



Am 14./15. Oktober 2023 übernachtete der Gildenachwuchs mit Julia Meltl
auf dem Brünsteinhaus und kraxelte über den Dr.-Julius- Mayr-
Klettersteig auf den Brünstein



Südtirolfahrt in die Pragser Dolomiten am 21.- 22. Oktober mit Karl
Hegele. Samstags am Furkelpass Start der Gruppe zum Piz Perez
(2507 m) und der "Weitwanderer" zum Pragser Wildsee



Die "Gemütlichen" gingen am ersten Tag auf den Kronplatz (2275 m), besuchten das Messner Mountain Museum und genossen bei aufgelockerter Bewölkung die Sicht auf den im Süden hoch aufragenden Heiligkreuzkofel



Am Sonntag ging's dann noch über den Pragser Wildsee zur Grünwald- und Kaseralm, einige bestiegen den Kühwiesenkopf (2144 m), bevor sich wieder alle am Hotel Jägerhof trafen und das schöne Wochenende mit Südtiroler Spezialitäten endete



29. Oktober 2023 Feldberg (1813m), Kaisergebirge mit Robert Hegele



11. November 2023 - Julia Meltl mit Gildenachwuchs am Kranzhorn



11. November 2023 - Marterltour zum Breitenstein-Westgipfel zum Gedenken an die verstorbenen und verunglückten Mitglieder der Bergsteigergilde mit anschließender Einkehr im Gasthaus Kirchstiegl



18.November 2023 - "Sieger" gleich Teilnehmer beim Berglauf zur Mariandlalm



25.November 2023 Tourenabschluss auf der Aiblinger Hütte



07.12.2023 Weihnachtsfeier, mit Ehrungen der Jubilare für 25 Jahre Vereinszugehörigkeit; Walter Viehweg, Kathrin Glasl, Marlene Rast, Fabian Rast, Falk Dickel, Hannelore Knöbl. Für 40 Jahre: Johann-Peter Breitrainer, Klaus Schiffmann, Helmut Kronawitter. Musikalische Umrahmung von Petra Obermüller, Helmut Hoch und Bartl



31.12. 2023 - Sylvesterwanderung auf das Staudinger Kreuz mit Einkehr im Gasthaus Schöne Aussicht

Tourenprogramm 2024

Spontane, moderate bis mittelschwere Wanderungen unter der Woche oder auch mal am Wochenende. Evtl. auch mit Fahrradunterstützung („Bike & Hike“) mit 800-1200 Hm. Die Touren werden kurzfristig mit 1-3 Tagen Vorlauf über Email angekündigt. Bei Interesse bitte bei Peter Mosner (mosner@web.de) in die Email-Verteilerliste aufnehmen lassen.

22.03.2024 - Schnupperkletterkurs für Erwachsene und Kinder in der Kletterhalle Weyarn

Bei diesem Kurs können Eltern das Klettern gemeinsam mit ihren Kindern unter fachkundiger Anleitung ausprobieren. Kinder ab 5 Jahre machen erste Klettererfahrungen, den Eltern wird die Sicherungstechnik in Grundzügen gezeigt. Leihmaterial nach vorheriger Absprache. Treffpunkt ist um 16.30 Uhr, Dauer ca. 3 Stunden. Max. 6 Teilnehmer. Kosten: Halleneintritt, ggf. Leihgebühr. Anmeldung bei Maria von Kirschbaum.

01.05.2024 - Erste-Hilfe-Kurs

Der Kurs findet in Zusammenarbeit mit dem Malteser Hilfsdienst statt. Der Kurs ist anerkannt von der BG und vom DAV. Dauer von 9:00 Uhr bis 17:30 Uhr inkl. Pausen. Der Kurs findet im Malteser-Haus in der Rathausstr. 25 in Rosenheim statt. Teilnahmegebühr für Sektionsmitglieder 30 €, alle anderen 60 €. Anmeldung und Infos bei Wilhelm Bothar.

11.05.2024 - Mittelschwere Bergwanderung – Weißbachschlucht und Ristfeuchthorn

Die ist mal eine ganz andere – im Prinzip zweigeteilte – spektakuläre Wanderung. Erst flach etwas abwärts entlang einer mächtigen Schlucht, danach hoch über schmale Steige zum Ristfeuchthorn und abwärts auf der Rückseite des Bergs wieder zurück zum Auto. Lange einfache Bergwanderung, jedoch mit sehr kurzen anspruchsvollen Stücken.

Start in Weissenbach an der Alpenstraße – von dort schlängelt sich der Weißbach durch eine mächtige Weißbachschlucht. Der Weg führt über Treppen und Stege an Gumpen vorbei, durch das Rauschen der Wasserfälle (ca. 4 km und 90 Hm abwärts) bis zur Filialkirche Maria Hilf in Schneizlreuth. Nun startet der sogenannte 2. Teil der Tour und es geht über einen schmalen, steilen Steig hoch zum Ristfeuchthorn (1.557 m) und weiter zum Kreuzgipfel (1.569 m). Im Abstieg erst mal 100 Hm den Aufstiegsweg zurück

und dann rechts runter ins Scharnbachtal und weiter dem Tal entlang zurück zum Parkplatz. Insgesamt ca. 5,5 h Gehzeit für 1.080 Hm bei 15,3 km. Trittsicherheit im Aufstieg erforderlich. Anmeldung bei Peter Mosner.

16.05.2024 - Gedererwand (1.398m) in den Chiemgauer Bergen

Bei der mittelschweren Bergtour auf den kleinen Bruder der Kampenwand starten wir am Parkplatz Aigen und legen ca. 700 Hm zurück. Im Aufstieg brauchen wir dafür etwa 2,5h, zurück dann ca. 1,5h. Anmeldung bei Sabrina Hanslmayer.

19.05.2024 - Einfache Tour auf den Untersberg (1.852 m) im Berchtesgadener Land

Es geht auf den sagenhaften Untersberg im Berchtesgadener Land. Durch Mischwälder starten wir zuerst zur Toni-Lenz Hütte. Weiter geht es zur Schellenberger Eishöhle (1.570 m), die wir besuchen, bevor wir zum Gipfel des Salzburger Hochthrons aufsteigen. Zurück fahren wir entspannt mit der Untersbergbahn. Gesamtdauer der Tour ca. 8 h. Kosten für die Untersbergbahn: 20,50 €, Eintritt in die Eishöhle: 10 €. Anmeldung bei Willhelm Bothar.

24.05.2024 - Mittelschwere Wanderung auf Schnappen (1.546 m) und Schnappenstein (1.491 m) bei Kössen

Auf den Schnappen östlich des Kaisergebirges brauchen wir für die 800 Hm ca. 2:30 h im Auf- und 2h im Abstieg. Wir erfreuen uns an den lieblichen Almwiesen, den allgegenwärtigen Ausblicken und an zwei netten Almen. Am Schnappenstein gibt es eine nette Kapelle, die wir besuchen. Der Anstiegsweg zur Stubenalm ist teilweise recht abschüssig. Hier ist Trittsicherheit und Schwindelfreiheit erforderlich. Anmeldung bei Sabrina Hanslmayer.

24.05. – 26.05.2024 - Grundkurs Klettern im alpinen Gelände bei der Blaueshütte (Hochkalter/Berchtesgaden)

Dieser Grundkurs für Anfänger hat folgende Kursziele: Vermittlung von Kenntnissen und Fähigkeiten, die eine selbständige Durchführung einfacher alpiner Klettertouren im II.-III. Schwierigkeitsgrad ermöglichen. Kursinhalte sind u.a.: Standplatzbau, Sicherungsmethodik und Knotentechnik, Klettern im Vor- und Nachstieg, Abseilen, Umgang mit mobilen Sicherungsmitteln, Klettertechniken, Orientierung, Tourenplanung, Materialkunde.

Voraussetzung zur Teilnahme:

Technisch: Beherrschen des V. Schwierigkeitsgrads (UIAA) im Vorstieg am Felsen, Erfahrung beim Bergsteigen oder entsprechende selbst erworbene Kenntnisse und Fähigkeiten, Schwindelfreiheit.

Konditionell: Kondition für 3- bis 4-stündige Aufstiege.

Abfahrt ist am Freitag um 7:30 Uhr in Bad Aibling. Der Zustieg zur Hütte (1.680 m) dauert ca. 2,5 h für 600 Hm. Am Freitag und Samstag findet die Ausbildung statt, am Sonntag erfolgt dann noch eine Übungstour.

Kursgebühr 90 € zzgl. 59 € Ü/HP plus Fahrtkosten. Anmeldung bei Christoph Stahr bis spätestens 12.05.2024.

25.05.2024 - Mittelschwere MTB-Tour um den Hochgern

Schöne, abwechslungsreiche und aussichtsreiche Runde in den Chiemgauer Bergen. Start ist in Staudach im Achental. Mehrere Einkehrmöglichkeiten können wir unterwegs nutzen.

Insgesamt ca. 33 km und 1.450 Hm bei einer Gesamtfahrzeit von 5h.

Schwierigkeit S1. Anmeldung bei Oliver Kimpel.

30.05. – 02.06.2024 - Gemeinsame Bergsport-Tage am Ledrosee (Gardasee)

Unser Ausgangspunkt ist der Camping Al Sole direkt am sonnigen Ostufer des Sees. Von dort aus bieten wir, je nach Verfügbarkeit an Tourenbegleitern, geführte Touren (Klettersteig, MTB, Sportklettern) an. Wir werden in diesem Jahr eine Klettersteigtour am nahe gelegenen Cima Capi oder Cima Rocca machen und 2 Tage Sportklettern mit Kindern, unternehmen. Darüber hinaus werden Ausflüge in Gruppen eigenverantwortlich durchgeführt. Die Übernachtung im Bungalow ist auch möglich. Erste Sicherungskennnisse sind empfehlenswert für die Teilnahme am Klettern. Kinder und Familien sind herzlich willkommen. Anmeldung bis Anfang April bei Maria von Kirschbaum. Maria schickt dann eine Info für die Anmeldung direkt beim Campingplatz.

07.06.2024 - E-Mountainbiketour Sonnwendjochumrundung

Schöne Rundtour auf fast durchwegs guten Fortswegen mit herrlicher Aussicht auf das Hintere Sonnwendjoch, die Rotwand und dem Schinder. Von Landl geht es leicht bergauf bis kurz vor dem Zipfelwirt, von dort ins Kloo-Aschertal auf den Elendsattel mit anschließender Abfahrt zur Valepp. Weiter gehts dann bergauf in noch angenehmer Steigung und dann in

leichtem auf und ab dahin. Kurz vor der Ackernalm lichtet sich der Wald mit wunderbarem Ausblick auf Sonnwendjoch und dem Veitsberg. Die Sonnenterrasse der Ackernalm lädt zur Rast ein. Zur Heimfahrt lassen wir es nach Landl bis zum Auto rollen. Insgesamt ca. 970 Hm und 33 km. Anmeldung bei Hanne Siflinger.

07.06. - 09.06.2024 - Kletterausflug in die Fränkische Schweiz

Wir besuchen die Kletterfelsen rund um Pottenstein und Gößweinstein. Neben Schäufelra und anderen fränkischen Spezialitäten lockt der fränkische Lochkalk, in dem sich viele Routen auch hervorragend mit Friends selbst absichern lassen. Übernachtet wird im Zelt unter Obstbäumen auf einem kleinen, idyllisch gelegenen Zeltplatz in Allersdorf.

Voraussetzung zur Teilnahme:

Eigenverantwortliches Klettern im 5. Grad UIAA sowie Beherrschen der gängigen Sicherungsmethoden und des Einsatzes mobiler Sicherungsmittel
Erforderliche Ausrüstung: Sportkletterausrüstung, Helm

Max. 5 Teilnehmer, Teilnahmegebühr 45,- Euro plus Kosten für den Zeltplatz ca. 25,-Euro/Nacht sowie Fahrtkosten. Anmeldung bei Henry Sommer.

07.06. – 09.06.2024 - Fortgeschrittenen – Gletscherkurs auf der Oberwalder Hütte (Glocknergebiet)

Dieser Gletscherkurs für Fortgeschrittene hat u.a. folgende Inhalte: Selbstrettung, Fixpunkte in Firn und Eis, Fixseil & Geländerseil. Abfahrt ist am Freitag um 8:00 Uhr in Bad Aibling. Der Zustieg zur Hütte (2.972 m) dauert ca. 2,5 h für 600 Hm. Am Freitag und Samstag findet Ausbildung statt, am Sonntag erfolgt dann noch eine Übungstour. Kursgebühr 60 € + Unkostenbeitrag ca. 35 €/pro Person, zzgl. Ü/HP und Fahrtkosten. TB Robert Schneeberger und Christoph Stahr. Anmeldung bei Robert Schneeberger bis spätestens 19.05.2024.

08.06.2024 - Mittelschwere MTB-Tour Rund um den Hochstaufen

Wir starten in Inzell und radeln gemütlich zum Forsthaus Adlgaß. Mit moderater Steigung gehts auf die Inzeller Höhe. Anschließend fahren wir Richtung Anger und an der Stoißer Ache über Piding nach Bad Reichenhall. Jetzt kommt ein langer Anstieg durch lichten Wald auf die Almen am Jochberg. Wieder fahren wir länger bergab nach Weißbach. Noch einmal geht es mit einer kurzen Schiebepassage hoch zur Himmelsleiter bevor wir

wieder am Parkplatz ankommen. Für die 1.100 Hm und ca. 50 km brauchen wir ca. 4 h. Unterwegs gibt es mehrere Einkehrmöglichkeiten und eine Badegelegenheit am Thumsee. Die Tour ist nicht E-Bike geeignet. Anmeldung bei Helga Schweiger.

08.06.2024 - Schwere Wanderung auf die Zugspitze (2.943 m) im Wettersteingebirge

Wir fahren nach Ehrwald (Österreich) bis zur Seilbahnstation (Ehrwalder Almbahn) und parken dort. Der Weg führt uns vorbei an der Bergstation der Ehrwalder Almbahn und weiter zur Ganghofer Hütte. Auf einem gesicherten Steig geht es weiter bis zum Gatterl (Staatsgrenze). Von dort wandern wir bis zur Knorrhütte (2.052 m). Bis zum Gipfel der Zugspitze müssen weitere 900 Hm überwunden werden. Insgesamt sind bei dieser Tour 2.064 Hm zu bewältigen. Der Aufstieg wird ca. 7 h dauern. Je nach Fitness der Teilnehmer kann ein Teil der Gruppe mit der Ehrwalder Zugspitzbahn talwärts fahren. Der andere Teil wird den gleichen Weg wieder zurückgehen. Anmeldung bei Thomas Weimann.

15.06.2024 - Rundtour über Probstenwand und Achselköpfe in den Bayerischen Voralpen

Unterwegs auf einsamen Pfaden im Reich der Benediktenwand. Schöne lohnende Rundtour über Probstenwand, 1.589 m und Achselköpfe 1.707 m mit Einkehr auf der Kirchsteinhütte. Die teilweise einsamen Pfade erfordern stellenweise Trittsicherheit und Schwindelfreiheit und ein beherrztes Hinlangen an den Fels (UIAA I). Die Gehzeit für die etwa 1.300 Hm und 20 km beträgt ca. 7,5 h. Anmeldung bei Hans Maier.

15.06.2024 - Canyoningtour in die Untere Bergleinschlucht bei Reindlau (hinter Mittenwald)

Die Canyoningtour ist sehr gut für Einsteiger und Kinder ab 14 Jahren geeignet. Die höchsten Abseiler sind etwa 8 m hoch. Es gibt immer wieder Rutschmöglichkeiten, eventuell kann auch gesprungen werden. Landschaftlich ein sehr beeindruckender Canyon. Bei dieser Tour muss mit einem Zustieg von etwa 40 Min. gerechnet werden, im Canyon selbst bewegt man sich etwa 3 h. Die Teilnehmerzahl ist auf 7 Personen begrenzt. Die Materialausgabe erfolgt in Feldkirchen-Westerham, direkt danach geht es weiter zur Schlucht. Die Kosten für die Ausleihe betragen pro Person 20 €

(Neoprenanzug und -socken, Canyoninggurt und -schuhe sowie der Helm).
Anmeldung bei Dominikus Speer.

16.06.2024 - Canyoningtour im Taschbach am Achensee

Diese Canyoningtour führt uns Richtung Achensee. Die Begehung ist ein Genuss und für Einsteiger und Kinder ab 14 Jahren geeignet. Von allem ist etwas dabei: rutschen, springen und abseilen kann immer wieder ausprobiert werden. Auch landschaftlich ist die Schlucht beeindruckend. Der Zustieg dauert etwa 50 Min., in der Schlucht selbst werden wir ca. 3 h verbringen. Die Teilnehmerzahl ist auf 7 Personen begrenzt. Die Materialausgabe erfolgt in Feldkirchen-Westerham, direkt danach geht es weiter zur Schlucht. Die Kosten für die Ausleihe betragen pro Person 20 € (Neoprenanzug und -socken, Canyoninggurt und -schuhe sowie der Helm). Anmeldung bei Dominikus Speer.

16.06.2024 - Mittelschwere Wanderung auf Weitlahnerkopf (1.615 m) und Geigelstein (1.808 m) in den Chiemgauer Bergen

Eine Bergwanderung auf wenig frequentiertem Anstiegsweg. Am Gipfelaufbau des Weitlahnerkopf warten kleine drahtseilgesicherte Felspassagen. Hier ist Trittsicherheit und Schwindelfreiheit notwendig. Der Weiterweg vom Weitlahnerkopf über die Rossalm zum Geigelstein ist einfach. Insgesamt eine mittelschwere Tour, die eine Kondition für 1.200 Hm Aufstieg erfordert. Aufstieg ca. 3:45 h, Abstieg: 2:30 h. Anmeldung bei Sabrina Hanslmayer.

20.06.2024 -Schwere Wanderung auf die Kampenwand (1.664m) in den Chiemgauer Bergen

Vom Parkplatz Aigen geht die Tour los. Für die 825 Hm brauchen wir im Aufstieg 2:45 h und im Abstieg 2 h. Am Gipfel der Kampenwand gilt es eine schrofige Rampe, felsige Stufen sowie einen ausgesetzten drahtseilgesicherten Quergang am abgespeckten Fels zu meistern. Für die Besteigung der Kampenwand sind Trittsicherheit und Schwindelfreiheit Voraussetzung. Wer sich die letzten Meter zum Gipfel nicht zutraut, kann auch davor in der Steinling-Alm warten. Anmeldung bei Sabrina Hanslmayer.

23.06.2024 - Leichte Klettertour auf die Hintere Goinger Halt (2.192 m) im Wilden Kaiser

Auf die Hintere Goinger Halt geht es im III. Schwierigkeitsgrad, teils ein

wenig Luftig, ca. 300 Klettermeter über den Nordgrad hinauf zum Gipfelkreuz.

Voraussetzung für die Teilnahme: Schwindelfreiheit, Trittsicherheit und gute Kondition

Benötigte Ausrüstung: Kletterausrüstung

Anmeldung bei Robert Hundschell

29.06.2024 Klettersteig Berchtesgadener Hochthron Schwierigkeit C/D mittelschwer

Ein sehr schöner, mittelschwerer Klettersteig durch die Ostwand des Berchtesgadener Hochthrons. Voraussetzung: Bereits Erfahrung mit Klettersteigen bis Schwierigkeit D, Kondition für 1200 Hm. Komplette Klettersteigausrüstung (geeignete Schuhe, Helm, Klettersteigset, Klettergurt, Klettersteighandschuhe von Vorteil, Bandschlinge 60 –max. 90 cm mit großem Karabiner).

Teilnehmer max. 4. Anmeldung bei Sylvia Klimesch

30.06. – 01.07.2024 - Mittelschwere Bergwanderung im Allgäu – Aggenstein Überschreitung und Besteigung Brentenjoch/Roßberg

Startpunkt ist die Talstation der Breitenbergbahn in Pfronten. Von dort geht die Tour durch die Felder am Reichenbach entlang in die Reichenbachklamm. Durch die Klamm geht es auf der Via Alpina hinauf zur Grenzerhütte und weiter, etwas steiler aufwärts, zum Bösen Tritt (Aufstieg 900 Hm, 3h). Von dort haben wir die Möglichkeit, innerhalb von 10 Min zur Bad Kissinger Hütte aufzusteigen und unser Übernachtungsgepäck abzulegen. Bei passendem Wetter kann man noch das Brentenjoch in einer Rundtour erklimmen (370 Hm, 2h) und ggf. den Roßberg besteigen. Übernachtung auf der Bad Kissinger Hütte. Nach einer schönen Übernachtung auf der Hütte geht es am nächsten Morgen zum Gipfelkreuz des Aggensteins (200 Hm). Knapp unterhalb des Gipfelsteigs wandern wir steil abwärts (Trittsicherheit und Schwindelfreiheit erforderlich) und weiter über den "Langen Strich" zum Wandergebiet Hochalpe. Von dort weiter zum Breitenberg, wo wir die Möglichkeit haben, auf der Ostlerhütte einzukehren. Anschließend steigen wir dann über einen schönen, schmalen Steig (Trittsicherheit und Schwindelfreiheit erforderlich) zurück ins Tal. (Tag 2 – 400 Hm Aufstieg – 1.300 Hm Abstieg – 4,5h – Abfahrt mit der Seilbahn möglich).

Wichtig: max. 8 Teilnehmer. Verbindliche Anmeldung bis spätestens 20.05.2024 bei Peter Mosner. Anzahlung bei Anmeldung 25€ für mögliche Hüttenstorno (wird bei der Abrechnung verrechnet), Teilnahmegebühr 12 € pro Person, zzgl. Ü/HP und Fahrtkosten. Hüttenschlafsack ist Pflicht.

07.07.2024 - Mittelschwere Wanderung auf die Kramerspitz (1.985 m) im Werdenfelser Land

Wir parken in Garmisch-Partenkirchen (Maximilianshöhe) und gehen auf dem Kramersteig bis zur Felsenkanzel. Von dieser Kanzel hat man einen grandiosen Ausblick auf das Zugspitzmassiv. Nach Erreichen des Gipfels führt uns der Weg nach Westen. Einkehren werden wir in der Stepbergalm. Der Aufstieg dauert ca. 3 ¾ h (1.300 Hm). Der Abstieg wird, ohne Berücksichtigung der Einkehr, ca. 3 h dauern. Anmeldung bei Thomas Weimann.

11.07.2024 - Mittelschwere Wanderung auf den Sulzgrabenkopf (1.521 m) in den Chiemgauer Alpen

Eine sehr ruhige Wanderung neben der berühmten Hörndlwand, die mit toller Aussicht, sowie einem wunderschönen, schmiedeeisernen Gipfelkreuz aufwarten kann. Wir benötigen für die 750 H im Aufstieg ca. 2h und im Abstieg 1:30 h. Anmeldung bei Sabrina Hanslmayer.

13.07.2024 - Mittelschwere Wanderung vom Langen Grund zum Torhelm und den Regenfelderseen in den Kitzbühler Alpen

Diese wunderschöne, lange Bergwanderung/Rundtour auf den Torhelm (2.494 m) startet am Parkplatz an der Tiefentalalm im langen Grund. Wir wandern zunächst auf einem Wirtschaftsweg taleinwärts zur Oberkaralm (1.612 m). Ein steiler werdender Bergpfad führt weiter zur Öfeleralm (1.988 m) und weiter durch steinigtes Geröll zum Gipfel des Torhelm (2.494 m). Trittsicherheit ist auf diesem Abschnitt wichtig. Oben haben wir einen hervorragenden Blick über die Kitzbühler und Zillertaler Alpen. Im Abstieg zweigen wir bei der Öfeleralm ab und wandern weiter auf einem schönen Höhenweg zu mehreren tollen Bergseen, den Regenfelder Seen. Nach einer Rast am See geht es zur Regenfeldalm und Foissachalm (beide unbewirtschaftet) und danach auf einem steilen Pfad abwärts zurück zum Parkplatz. Einkehr nach der Tour auf der Erla-Brenn-Hütte. Insgesamt ca. 1.200 Hm und 6 h Gehzeit. Trittsicherheit und gute Kondition ist für die lange

Tour erforderlich. Anmeldung bei Peter Mosner.

13. - 14.07.2024 - Mittelschwere Hochtour auf die Weißkugel (3.739 m) in den Ötztaler Alpen

Wir fahren gemeinsam von Bad Aibling nach Melago (IT). Von hier steigen wir am Samstag die ca. 500 Hm in 2 h zur Weißkugelhütte (2.520 m) auf. Nach einer Übernachtung auf der Weißkugelhütte ist der lange Gletscheranstieg zum Hintereisjoch geplant, von dem aus ein schmaler Grat mit leichter Blockklettere (UIAA I) zum Gipfel führt. Zurück geht es auf dem gleichen Weg. Voraussetzungen für die Teilnahme sind eine gute Kondition (ca. 1.300 Hm / 4,5h Aufstieg und 1900 Hm / 5,5 h im Abstieg), sowie das Beherrschen der Spaltenbergung, sicheres Gehen am Gletscher und seilfreies Klettern am Grat.

Kosten: Ü/HP auf der Hütte 69 € pro Nacht zzgl. Fahrtkosten, sowie eine Teilnahmegebühr von 25€/p.P. Anmeldung bei Christoph Stahr.

Anmeldeschluss ist der 01.07.2024.

20.07.2024 - Mittelschwere Wanderung auf den Watzmann (Hocheck, 2.651 m) in Berchtesgaden

Wir starten von der Wimbachbrücke in der Ramsau. Anfangs geht es gemütlich bergauf mit tollen Blicken auf den Watzmann. Am Watzmannhaus legen wir eine kurze Rast ein, bevor es auf den nördlichsten Gipfel des Watzmann geht (Hocheck). Dieser ist nicht zu unterschätzen und erfordert einiges an Kondition. Der Ausblick und das Erlebnis, einmal am Watzmanngipfel zu stehen, ist dann die Belohnung für die Strapazen. Im Aufstieg benötigen wir ca. 5 h, im Abstieg 4 h für die ca. 2.000 Hm. Anmeldung bei Wilhelm Bothar.

20./21.07.2024 - Leichte Hochtour auf den Großvenediger (3.660 m), Venedigergruppe in den Hohen Tauern

Die Tour beginnt in Hinterbichl und folgt dem Almfahrweg in das Dorfertal zur Johannishütte (2.121 m). Das Venedigertaxi dorthin verkürzt uns den Anstieg. Weiter geht es auf einem schönen Steig in ca. 2,5 h zum Defreggerhaus, 2.963 m. (Übernachtung). Am nächsten Morgen steigen wir zum nahe gelegenen Mullwitzkees auf, dort kommen Seil, Steigeisen und Pickel zum Einsatz. Über das Rainertörl (3.422m) erreichen wir den „Oberen Keesboden“. Über einen schmalen Firngrat kommen wir schließlich zum

höchsten Punkt der Venedigergruppe. Gehzeit ca. 3 h. Für diese Hochtour sind Schwindelfreiheit und Trittsicherheit, sowie eine Gletscherausrüstung erforderlich. Teilnahmegebühr 30 €/Person, zzgl. Kosten für Ü/HP 84,70 €, Venedigertaxi 34 € (Hin- und zurück) und die Kosten für die Anfahrt. Max. 5 Teilnehmer. Anmeldungen bis spätestens 30.04.2024 bei Brigitte Bock.

21.7.2024 - Mittelschwere Wanderung auf den Gilfert (2.506 m) in den Tuxer Alpen

Der Aufstieg erfolgt über den Loassattel und den Kleinen und Großen Gamsstein auf den Gilfert. Die gesamte Gehzeit beträgt ca. 6 h. Insgesamt sind 930 Hm zu überwinden. Anmeldung bei Thomas Weimann.

25.07.2024 - Leichte Wanderung auf das Dürrnbachhorn (1.776 m) in den Chiemgauer Alpen

Mit dem Dürrnbachhorn besteigen wir vom Parkplatz Winklmoosalm einen Aussichtsgipfel, der einen schönen Panoramablick auf die Reiter Alpe, die Loferer Steinberge und die Chiemgauer Bergwelt bereit hält. Für die 630 Hm im Aufstieg benötigen wir 1:45 h und im Abstieg 1:30 h. Je nach Teilnehmerwunsch können wir eine Überschreitung des Dürrnbachhorns mit Abstieg über die Finsterbachalm als Rundtour machen. Dazu ist allerdings Schwindelfreiheit und Trittsicherheit nötig. Ansonsten geht es als leichte Tour auf dem Anstiegsweg zurück. Anmeldung bei Sabrina Hanslmayer.

27.07.2024 Pidinger Klettersteig Schwierigkeit D schwer

Ein sehr langer Klettersteig durch die Nordabstürze des Hochstaufens. Voraussetzung: Bereits Erfahrung mit Klettersteigen bis Schwierigkeit D Kondition für 1300 Hm. Komplette Klettersteigausrüstung (geeignete Schuhe, Helm, Klettersteigset, Klettergurt, Klettersteighandschuhe von Vorteil, Bandschlinge 60 –max. 90 cm mit großem Karabiner). Teilnehmer max. 4. Anmeldung bei Sylvia Klimesch

27.07.24 - MTB-Tour rund um den Brunnstein über Seelacher Alm

Start unserer Tour ist Brannenburg, über alte Karrenwege geht es Richtung Tatzelwurm und dann zur Seelacher Alm. Nach der Alm und kurzer Tragestrecke hat man sehr schöne Ausblicke in den Hauptkamm. Nach Einkehr im Brunnsteinhaus geht es sehr steil abwärts Richtung Rechenau, Oberaudorf und über Radwege zurück nach Brannenburg. Insgesamt ca. 50km und 1400 Hm bei einer Fahrtzeit von 5h. Schwierigkeit S1. Anmeldung bei Oliver Kimpel.

28.7.2024 - Mittelschwere Wanderung auf das Trainsjoch (1.708m) in den Bayerischen Vorbergen

Vom Ursprungspass geht es auf dieser mittelschweren Tour in 900 Hm (Aufstieg 2:30 h, Abstieg 1:45 h) zum wunderschön freien Aussichtsgipfel. Die Mariandlalm auf 1.200 m lädt zur Rast auf der Sonnenterasse ein. Anmeldung bei Sabrina Hanslmayer.

28.07.2024 - E-Mountainbiketour zur Kaindlhütte

Wir starten am Parkplatz der Kaiserliftbahn in Kufstein und fahren auf guter Forststraße über die Duxeralm bis zum Brentenjoch. Dann links etwas abwärts und weiter zur Kaindlhütte unterm Scheffauer. Dort Einkehrmöglichkeit. Der Rückweg führt zurück zum Brentenjoch, evtl. noch bis zum Weinbergerhaus, oder direkt leicht auf und ab zum Berghaus Aschenbrenner. Von dort zurück bis zum Ausgangspunkt in Kufstein. Insgesamt ca. 1.000 Hm und 29 km. Anmeldung bei Hanne Siflinger.

01.08. – 04.08.2024 - Mittelschwere 4-Tages-Bergwanderung – Venediger Höhenweg Süd - Teil 1 mit tollen Erweiterungen

Schöne und spannende 4-tägige Tour auf dem südlichen Venediger Höhenweg mit viel „Gletscherschnuppern“, ohne die Gletscher zu besteigen. Zusätzlich zu den täglich relativ kurzen Etappen von Hütte zu Hütte haben wir die Möglichkeit für tolle Highlights an Gletscherseen und Pässen, bei denen wir der Gletscherwelt sehr nahe kommen. Die Tages-Etappen von Hütte zu Hütte betragen ca. 3-4 h für 550-800 Hm im Aufstieg. Die Erweiterungsetappen betragen ca. 1,5 – 3,5 h und bis zu 550 Hm mit wenig Gepäck. Trittsicherheit und Schwindelfreiheit sind erforderlich.

Tag 1: Frühe Anreise mit privaten PKWs nach Prägratten und weiter mit Bus oder Taxi nach Ströden. Tour - Ströden (1.450 m) zur Essener-Rostocker Hütte (2.208 m). Anfangs entlang des Fahrweges ins Maurertal, und weiter über Steige durch Lärchen- und Fichtenwälder entlang des Maurerbaches. Nach der oberen Ochsnerhütte gehen wir entlang der ehemaligen Seitenmoräne des Simonykees (Gletscher). Aufstieg ca. 800 Hm, 2,5 h – einfacher Steig. Dann zusätzliches Schmankerl mit wenig Gepäck zum Simonysee und noch etwas in Richtung SimonyKees/MaurerKees mit herrlichem Blick in die Gletscher-welt oder optional zum Rostocker Eck.

Tag 2: Essener-Rostocker Hütte (2.208m) - Johannishütte (2.121m – älteste

Hütte der Ostalpen). Der Weg führt uns etwas ins Maurertal und dann in Serpentina zum Türmljoch (2.772 m) empor. Abstieg erst gleichmäßig, später steiler werdend zur Hütte. Aufstieg ca. 570 Hm, Abstieg ca. 650 Hm, 3 h – mittelschwer. Dann noch optionale Touren - entweder zum See unterhalb des Obersulzbachtörl oder zum Defereggenghaus oder eine verkürzte Runde zwischen den beiden Optionen.

Tag 3: Johannishütte (2.121 m) -- Eisseehütte (2.521 m). An diesem Tag starten wir ganz früh, da wir, wenn möglich, das absolute Highlight der Tour erwandern wollen. Heute geht es erst unschwierig hoch zur Zopatscharte (2.951 m) und dann runter zur Eisseehütte (im Abstieg ist Trittsicherheit und Schwindelfreiheit nötig). Aufstieg ca. 830 Hm, Abstieg ca. 430 Hm, 4 h. Ohne große Pause wollen wir dann mit wenig Gepäck zum Wallkorntörl wandern (einfach, aber etwas Wegstrecke). Kurz vor dem Törl sollte man kurz Rasten, um dann am Törl angekommen den spektakulären Blick genießen zu können. Dort steht man 150 Hm über der bizarren Eiswelt der Hohen Tauern – atemberaubend. Möglichkeit beim Rückweg Abstecher zum Eissee.

Tag 4: Eisseehütte (2.521 m) – Prägratten (1.310 m). Am Morgen noch eine kleinere Tour ohne Gepäck um die Rostocker Hütte - entweder über die Moränenfelder zum sehr schönen Eissee oder noch über den Höhenweg zum Aussichtspunkt über dem Virgental. Abstieg über das Timmelstal, vorbei an einigen Wasserfällen und den Wallhorner Almen zurück nach Prägratten zum Auto. (Optional nur bis zum Parkplatz oberhalb von Wallhorn und mit Taxis zurück).

Wichtig: max. 8 Teilnehmer. Verbindliche Anmeldung bis spätestens 15.05.2024 bei Peter Mosner. Anzahlung bei Anmeldung 82 € für Hütten-Reservierungen (wird bei den Übernachtungen verrechnet), Teilnahmegebühr 40 € pro Person, zzgl. Ü/HP und Fahrtkosten. Hüttenschlafsack ist Pflicht.

02.08.2024 - Schwere Wanderung zu Wasserspitz (1.552 m) - Rinerspitz (1.611 m) – Bodenschneid (1.669 m) in den Tegernseer Bergen

Diese anspruchsvolle Tour führt auf teils recht steilen Pfaden. Der Übergang von der Wasserspitz zur Rinerspitz verlangt kurze Schrofenklettereien im I. Schwierigkeitsgrad. Für die Besteigung sind Trittsicherheit und Schwindel-

freiheit erforderlich. Insgesamt ca. 950 Hm, Aufstieg: 3:30 h, Abstieg: 2:30 h. Anmeldung bei Sabrina Hanslmayer.

10.08.2024 - Schwere Bergtour „Hackenköpfe Überschreitung“ im Wilden Kaiser

Die Hackenköpfe Überschreitung gehört zu den schönsten Gratwanderungen in Nordtirol. Vom Scheffauer immer am Grat entlang bis hinüber zum Sonneck. Von dort geht es über die Kaiser Hochalm wieder zurück zum Ausgangspunkt. Die Tour ist nur für Bergsteiger/innen geeignet, für die der Schwierigkeitsgrad II UIAA kein Problem bedeutet. Es sind insgesamt ca. 1500 Hm zu bewältigen und die Gesamtgehzeit beträgt ca. 8 h. Anmeldung bei Brigitte Bock.

18.08.2024 - Kletterausflug zum Plankenstein am Tengernsee

Am Plankenstein gibt es eine Vielzahl von Klettergärten in sämtlichen Himmelrichtungen und Schwierigkeitsgraden die nur darauf warten, von uns geklettert zu werden.

Voraussetzung für die Teilnahme: Selbständiges Klettern im Vorstieg mindestens im V. Schwierigkeitsgrad.

Ausrüstung: Normale Kletterausrüstung

Anmeldung bei Robert Hundschell

23.08. – 25.08.2024 Klettersteige in den Lienzer Dolomiten Schwierigkeit bis zu D

Wir übernachten auf der Karlsbader Hütte und starten von dort unsere Touren. Voraussetzung: Bereits Erfahrung mit Klettersteigen bis Schwierigkeit D Kondition für bis zu 1400 Hm, Trittsicherheit. Komplette Klettersteigausrüstung (geeignete Schuhe, Helm, Klettersteigset, Klettergurt, Klettersteighandschuhe von Vorteil, Bandschlinge 60 –max. 90 cm mit großem Karabiner). Teilnehmer max. 4, Teilnahmegebühr 42,50 € pro Person zzgl. Halbpension. Anmeldung bei Sylvia Klimesch

25.08.2024 - Mittelschwere MTB Tour zur Buchackernalm (1.450 m) im Inntal

Wir starten in Wachtl bei Kiefersfelden und fahren über Hinterthiersee hinauf aufs Plateau der Höhlensteinalm. Diese lassen wir jedoch links liegen und fahren auf der Höhe weiter zur Buchackernalm. Nach einer Einkehr gehts steil über viele Serpentinaen hinunter ins Inntal und am Inn entlang zurück

zum Ausgangspunkt. Für die 50 km und 1.500 Hm brauchen wir ca 5,5 h. E-Bike Teilnahme nach Rücksprache. Anmeldung bei Helga Schweiger.

29.08.2024 - Mittelschwere Wanderung zum Jägerkamp (1.746m) in den Bayerischen Voralpen

Die ruhige Route über die Jägerbauernalm mit 750 Hm und 2h Anstieg, dauert 1:45 h im Abstieg. Vom Gipfel genießen wir den herrlichen Blick hinüber zum Wendelstein, zum Hochmiesing und zur Rotwand, sowie den Tiefblick hinunter zum Schliersee. Anmeldung bei Sabrina Hanslmayer.

06.09.2024 - Mittelschwere Wanderung zu Rudersburg (1.430 m) und Wetterfahne (1.284 m) in den Chiemgauer Alpen

Bis zum Gipfelaufbau der Rudersburg leichte Bergwanderung über Forst- und Wiesenwege. Der Anstieg zum Gipfel der Rudersburg ist mittelschwer. Am steilen Pfad ist Trittsicherheit erforderlich. Insgesamt 925 Hm, Aufstieg 3:00 h, Abstieg 2:00 h. Anmeldung bei Sabrina Hanslmayer.

06.09.2024 bis 08.09.2024 - Kletterausflug in die südliche Schwäbische Alb

Die Kalkwände entlang der jungen Donau zwischen Sigmaringen und Beuron bieten von der 20 m hohen Sportkletterroute bis hin zur richtigen Mehrseillänge mit fünf vollwertigen Seillängen alles was das Kletterherz begehrt. Manche der Klettereien dort sind auch selber abzusichern und erfordern den Einsatz von mobilen Sicherungsmitteln. Übernachtet wird im Zelt oder Bus auf einem an der Donau gelegenen naturnahen Zeltplatz in Beuron.

Voraussetzungen: Eigenverantwortliches Klettern ab 5. Grad UIAA sowie Beherrschen der gängigen Sicherungsmethoden und des Einsatzes mobiler Sicherungsmittel

Ausrüstung: Sportkletterausrüstung, Helm

Teilnehmerzahl: 5 Personen; Teilnahmegebühr 45,- Euro; Kosten Zeltplatz ca. 25,-Euro/Nacht; Anmeldung bei Henry Sommer

08.09.2024 - Mittelschwere Wanderung auf das Friesenberghaus (2.498 m) im Zillertal

Wir parken beim Gasthaus Breitlahner (1.260 m) und gehen dem Weg Richtung Schlegeisspeicher. Auf dem Berliner Höhenweg steigen wir bis zu Friesenberghaus auf und kehren dort ein. Der Abstieg erfolgt zum

Schlegeisspeicher und von dort wieder zurück zum Gasthaus Breitlahner. Die reine Gehzeit liegt bei ca. 4 h für 1.300 Hm. Anmeldung bei Thomas Weimann.

13.09. – 15.09.2024 - Leichte Hochtour auf der Plauener Hütte im Zillertal

Wir starten mit der gemeinsamen Anreise ins Zillertal zum Speicher Zillergründl am Freitagnachmittag. Für die 4km und 550 Hm Hüttenzustieg werden wir ca. 2,5 h benötigen. Für die beiden nächsten Tage stehen mit der Zillerplattenspitze (3.148 m) und der Reichenspitze (3.303 m) eine leichte Berg- sowie Hochtour auf dem Plan, die je nach Wetterlage am Samstag bzw. Sonntag bestiegen werden.

Voraussetzung für die Teilnahme sind Kondition für bis zu 1.000 Hm/Tag und Gehzeiten bis 6 h mit schwerem Rucksack. Obligatorisch ist die vollständige Gletscherausrüstung und der sichere Umgang damit, sowie sicheres Gehen auf Graten mit leichter Blockklettereier.

Die Kosten für Ü/HP belaufen sich auf 58€/Nacht.

Die Teilnahmekosten für die dreitägige Tour zusätzlich 40€. Anmeldung bei Robert Schneeberger

14.09.2024 Absamer Klettersteig zur Bettelwurfhütte Schwierigkeit C mittelschwer

Ein sehr langer Klettersteig mit Ausstieg bei der Bettelwurfhütte im Halltal.

Voraussetzung: Bereits Erfahrung mit Klettersteigen bis Schwierigkeit C Kondition für 1400 Hm. Komplette Klettersteigausrüstung (geeignete Schuhe, Helm, Klettersteigset, Klettergurt, Klettersteighandschuhe von Vorteil, Bandschlinge 60 –max. 90 cm mit großem Karabiner). Teilnehmer max. 4.

Anmeldung bei Sylvia Klimesch.

15.09.2024 - MTB-Tour von Lenggries auf das Seekarkreuz (1.601 m)

Wir fahren von Lenggries durch das Steinbachtal zur Aueralm, über Trails zum Hirschtalsattel und weiter bis zum Seekarkreuz. Nach Genuss der schönen Aussicht geht es flott zur Lengrieser Hütte, unserer Einkehr an diesem Tag. Insgesamt 33 km und 1.500 Hm. Schwierigkeit S1.

Anmeldung bei Oliver Kimpel.

20.09.2024 - Leichte Wanderung über Breiteggern (1.981 m) - Wildkarspitze (1.961 m) - Breiteggspitze (1.868 m) in den Kitzbühler Alpen

Die Berge rund um die Schönangeralm in der Wildschönau garantieren im Sommer echte Bergruhe. Für die leichte, aber sehr aussichtsreiche Bergtour mit 950 Hm Anstieg brauchen wir hoch ca. 3 h und runter 2h. Anmeldung bei Sabrina Hanslmayer.

20.09. – 22.09.2024 - Mittelschwere Bergtouren in der Ankogelgruppe

Wir starten mit einer gemeinsamen Anreise durch die Tauernschleuse nach Mallnitz. Für die 6km und 1.300 Hm Hüttenzustieg werden wir ca. 5 h benötigen. Je nach Wetter können wir noch auf einen der umliegenden Hausgipfel gehen. Am Samstag werden wir schon früh auf den Ankogel (3.249 m) starten. Der Aufstieg geht entlang des Osnabrückerweges über den kleinen Ankogel und weiter in leichter Blockklettern zum Hauptgipfel. Für die 750 Hm Aufstieg werden wir 3 h benötigen, für den Abstieg ins Tal weitere 5 h. Weiter geht's nach Bad Gastein ins 4*-Hotel „Das Schider – Boutique Apart Hotel“, wo wir den restlichen Tag den Wellnessbereich genießen dürfen. Abends gehen wir in Bad Gastein gemeinsam Essen. Am Sonntag starten wir nach dem Frühstück in Sportgastein und steigen auf den Vorderen Geißelkopf (2.974 m). Die Bergtour hat ca. 1.500 Hm und 20km. Der Aufstieg ist mittelschwer und wird ca. 5 h benötigen, im Abstieg besteht noch die Möglichkeit auf den Greilkopf zu steigen. Voraussetzung für die Teilnahme sind Kondition für bis zu 1.500 Hm/Tag und Gehzeiten bis 8 h. Die Unterbringung erfolgt in Zwei- und Mehrbettzimmern, Ü/HP auf der Hütte belaufen sich auf 69 € bzw. 72 €/Nacht. Das Hotel kostet ca. 50 €/Nacht inkl. Frühstück und Saunabereich. Die Teilnahmegebühr für die 3-tägige Tour beträgt 40€.

Anmeldung bei Robert Schneeberger bis spätestens 01. Juli 2024

22.09.2023 - Leichte Wanderung auf das Kranzhorn (1.365 m) im Inntal

Eine Tour, 2 Länder mit 2 Gipfelkreuzen. Das ist kurz gesagt das Besondere am Kranzhorn, verläuft die Grenze doch direkt am Gipfel. Eine lohnenswerte Tour mit herrlicher Landschaft und Blick in das Inntal. Im Aufstieg benötigen wir ca. 2,5 h, im Abstieg 1,5 h. Anmeldung bei Wilhelm Bothar.

22.09.2024 - Schwere MTB-Tour zur Gotzenalm in Berchtesgaden

Diese Tour ist für viele Radfahrer die Krönung der Berchtesgadener Mountainbiketouren. Vom Bahnhof Berchtesgaden führt die Tour zuerst auf einer angenehmen Teerstraße nach Hinterbrand. Dort geht es weiter über die schöne Königsbach- und Büchsenalm zur Gotzentalm. Hier beginnt ein anstrengender Aufstieg von ca. 500 Hm zur Gotzenalm. Nach einem zehnminütigen Fußmarsch wird man schließlich mit einem traumhaften Blick auf Königsee und Watzmann-Ostwand belohnt. Bei einer ausgiebigen Rast auf der Gotzenalm kann man dann noch den Ausblick ins Steinerne Meer genießen, bevor es über Forststraßen direkt nach Königsee hinunter und von dort zurück nach Berchtesgaden geht. Insgesamt ca. 1.700 Hm, für die wir ca. 4 h in der Auffahrt und 1,5 h in der Abfahrt benötigen.

Anmeldung bei Hubert Frank.

27.09. – 29.09.2024 - Klettern mit Kindern im Rofan

Wir erreichen am Freitag Abend entweder zu Fuß in ca. 2,5 h oder mit der Rofanseilbahn die Erfurter Hütte und übernachten dort bis Sonntag. Von der Erfurter Hütte aus besuchen wir einen Sportklettergarten, der mit kurzem Zustieg (ca. 30 Min.) erreichbar ist. Die Erwachsenen sollten Sicherungskennnisse mitbringen, ansonsten ist für die Kinder keine Klettererfahrung notwendig. Sie sollten mindestens 6 Jahre alt sein und Spaß am Kraxeln haben. Verbindliche Anmeldung bis 01. August 2024 (je früher desto besser, da die Plätze limitiert sind). Teilnahmegebühr pro Familie 30 Euro. Anmeldung bei Maria von Kirschbaum.

29.09.2024 - Mittelschwere Wanderung zur Greizer Hütte (2.227 m)

Zillertaler Alpen

Wir fahren bis zum Parkplatz der Tristenbachalm und gehen anschließend 1.050 Hm hoch bis zur Greizer Hütte. Die Hütte ist Teil des Berliner Höhenweges. Die Gesamtgehzeit liegt bei ca. 4,5 h. Anmeldung bei Thomas Weimann.

19.10.2024 - Mittelschwere Bergwanderung im Kaiser – Stripsenkopf - Feldalm - Rundtour

Schöne lange Bergwanderung/Rundtour im Kaiser auf den Stripsenkopf (1.807 m) und den Feldberg (1.813 m). Von Grießenau aus wandern wir über den Ostseitigen Steig zum Stripsenjoch und vorbei am Hundskopf hoch zum

Stripsenkopf mit toller Aussicht zu den meisten Gipfeln des wilden und zahmen Kaisers. Weiter zum Feldberg und dann südseitiger Abstieg vorbei an der Ranggen Hochalm zurück zum Auto. Ca. 1.080 Hm und 5,5 h Gehzeit – Trittsicherheit erforderlich - Anmeldung bei Peter Mosner.

26.10.2024 - Mittelschwere Wanderung auf den Brünstein (1.619 m) im Inntal

Von der Rosengasse aus wandern wir 850 Hm auf sehr abwechslungsreichen Wegen zum Brünstein. Die Tour dauert 2:30 h im Anstieg und im Abstieg ca. 2:00 h. Der kurze, drahtseilgesicherte und stellenweise luftige Gipfelanstieg ist etwas anspruchsvoller und verlangt Trittsicherheit und Schwindelfreiheit. Anmeldung bei Sabrina Hanslmayer.



Stammtischtermine

Fr. 26.04.24	August kein Stammtisch
Do. 23.05.24	Do. 26.09.24
Do. 27.06.24	Fr. 25.10.24
Fr. 26.07.24	Do.21.11.24

Sektionstermine

- 06.12.2024 Weihnachtsfeier beim Kriechbaumer in Mietraching
- 21.03.2025 Jahreshauptversammlung beim Kriechbaumer in Mietraching

Teilnahmebedingungen und Kosten der Sektionstouren

Tagestouren:

Führungen der Tagestouren sind für Sektionsmitglieder kostenlos. Fahrtkosten, Maut- und Liftgebühren des Tourenbegleiters übernehmen die Teilnehmer.

Mehrtagestouren: (gültig ab 01.01.2024)

Bei Mehrtagestouren fällt eine Teilnehmergebühr an. Über die Höhe der Gebühr wird im Tourenprogramm hingewiesen. Die Gebühr muss bei Anmeldung an den Tourenbegleiter überwiesen werden. Erst dann ist die Anmeldung verbindlich. Sollte der Tourenbegleiter gegenüber den Beherbergungsbetrieben in Vorleistung treten müssen (Anzahlung bei Reservierung), müssen die Teilnehmer diesen Betrag vor der Veranstaltung an den Tourenbegleiter überweisen. Die Anzahlung wird beim Übernachtungspreis verrechnet.

Nichtteilnahme:

Wenn ein Teilnehmer an einer Tour nicht teilnehmen kann und kein Ersatz (z.B. Warteliste) vorhanden ist, werden die Teilnehmergebühr und die vom Beherbergungsbetrieb festgelegten Stornokosten einbehalten. Andernfalls werden die Teilnehmergebühr und die Anzahlung an den Teilnehmer zurückerstattet.

Absage durch den Tourenbegleiter:

Falls eine Mehrtagestour mit Übernachtung aufgrund widriger Bedingungen nicht durchgeführt werden kann (z.B. schlechtes Wetter, Lawinengefahr), müssen die Teilnehmer anteilig die Stornokosten der Beherbergungsbetriebe selbst tragen. Die Teilnehmergebühr wird in diesem Fall im vollen Umfang zurückerstattet. Sollte die Tour aufgrund von Krankheit des Tourenbegleiters abgesagt werden, so übernimmt die Sektion die Stornokosten beim Beherbergungsbetrieb und erstattet die Teilnehmergebühr in vollem Umfang zurück.

Alle im Tourenprogramm aufgeführten Bergtouren sind Gemeinschaftstouren. Jeder Teilnehmer geht also auf eigene Verantwortung mit. Der Tourenbegleiter hat die Berechtigung, die angemeldeten Teilnehmer auf ihre Tauglichkeit zu überprüfen und nicht geeignete Personen zurückzuweisen. Bei Entscheidungen, die die Sicherheit der Gruppe betreffen, hat der Tourenbegleiter volle Autorität der Gruppe gegenüber.

Teilnahmeberechtigung

Voraussetzung zur Teilnahme ist die gültige Mitgliedschaft im Deutschen Alpenverein in der Sektion Bad Aibling. Mitglieder anderer Sektionen können einmalig teilnehmen, wenn noch Plätze frei sind.

Leistungsfähigkeit

Alle Teilnehmer müssen den Anforderungen der jeweiligen Tour so weit gerecht werden, dass sie ohne Risiko für sich selbst und die Gruppe teilnehmen können. Mit entscheidend für die Einstufung der Leistungsfähigkeit ist die Ausschreibung im Programm. Die angegebenen Gehzeiten sind dem Charakter der Tour entsprechende Zeiten. Bei widrigen Verhältnissen können sich diese Zeiten deutlich verlängern.

Ausrüstung

Voraussetzung für die Teilnahme ist eine geeignete Ausrüstung. Im Zweifelsfalle bitte mit dem Tourenbegleiter die Ausrüstung absprechen.

Haftungsbegrenzungserklärung

Bergsteigen ist eine Risikosportart! Jeder Teilnehmer einer Vereinstour ist sich der vorhandenen Risiken bewusst, die auch durch umsichtige und fürsorgliche Betreuung der Tourenbegleiter nicht gänzlich ausgeschlossen werden können. Die Teilnehmer erkennen deshalb an, dass der Tourenbegleiter und die Sektion Bad Aibling von einer Haftung freigestellt werden, die über den Versicherungsschutz hinausgeht, der im Rahmen der Mitgliedschaft beim DAV sowie für die ehrenamtliche Tätigkeit besteht. Das Entfernen von der Gruppe ohne vorhergehende Absprache mit dem Tourenbegleiter und dessen Einverständnis führt automatisch zur Abmeldung.

Bildrechte

Der Teilnehmer willigt ein, dass von ihm im Rahmen von Sektionsveranstaltungen hergestellte Fotos und Videos von der Sektion Bad Aibling zur Berichterstattung über die jeweilige Veranstaltung veröffentlicht werden dürfen. Die Sektion Bad Aibling darf derartige Fotos und Videos insbesondere auf Social-Media-Accounts (z.B. Facebook, Instagram, Snapchat), auf ihrer Website sowie in ihrer Vereinszeitschrift veröffentlichen. Diese Einwilligung kann der Teilnehmer jederzeit und ohne Nachteile gegenüber der Sektion Bad Aibling widerrufen (am besten per Email an den Tourenleiter)

Anfahrt

Der Treffpunkt der Tour wird bei der jeweiligen Ausschreibung bzw. bei der Tourenbesprechung bekannt gegeben. Da die Anfahrten zu den meisten

Sektionstouren mit Privatautos erfolgen, werden aus Umweltgründen Fahrgemeinschaften gebildet. Als Fahrtkostenersatz wird pro Auto eine km-Pauschale von Euro 0,30 festgelegt. Dies entspricht den üblichen Fahrtkostenregelungen. Tourenleiter sind kostenfrei.

Absage der Teilnahme bei Tagestouren:

Die Anmeldungen an Sektionsveranstaltungen sind verbindlich. Absagen sind frühestmöglichen Zeitpunkt vor der Tour dem Tourenbegleiter telefonisch oder schriftlich mitzuteilen. Nur so kann der Tourenbegleiter vernünftig planen. Und bitte denkt daran, dass andere Teilnehmer, die auf der Warteliste stehen, gerne euren Platz einnehmen!

Mit der Anmeldung erklären Sie sich mit den Teilnahmebedingungen des DAV e.V. Sektion Bad Aibling einverstanden.

Viel Freude, gutes Wetter und vor allem unfallfreie Bergerlebnisse wünschen die Tourenbegleiter.

Mitglieder werben Mitglieder



Foto Felix Rostig

Jedes zusätzliche Mitglied stärkt unsere Sektion. Für jedes neue Mitglied bekommt ihr einen Gutschein für eine kostenlose Übernachtung auf der Aiblinger Hütte. Alle Informationen über unsere Hütte findet ihr auf unserer Homepage (<https://www.alpenverein-aibling.de/unsere-huette.html>).

Bitte Mitgliedsnummer, Namen und Adresse des Werbers im Bemerkungsfeld auf dem Online-Mitgliedsantrag (<https://www.dav-shop.de/mitgliederaufnahme/default.aspx?SN=1004>) angeben.

Ehrenamt im Alpenverein

Ohne Ehrenamt gäbe es keinen Alpenverein! Rund 30.000 Ehrenamtliche sind derzeit in ihren Sektionen oder dem Bundesverband aktiv. Und genau das macht den Alpenverein aus – eine Gemeinschaft aus Menschen, die sich für ihre Leidenschaft für Berge und den Bergsport einsetzt und diesen voranbringen will. Dabei geht es nicht nur darum mit Gleichgesinnten eine schöne Zeit zu haben, sondern auch etwas Sinnvolles beizutragen und dabei gemeinsam die Zukunft mitzugestalten. Die Möglichkeiten sich zu engagieren sind vielseitig und reichen von den Aufgaben als Tourenleiter, Referent, über administrative und IT-Aufgaben bis hin zu gelegentlichen, kleineren Unterstützungen für all diejenigen mit nur wenig freier Zeit. Jeder Beitrag zählt für uns.

Für unsere Sektion in Bad Aibling suchen wir immer Verstärkung in den verschiedensten Bereichen, z.B. als:

- Fachübungsleiter für Wanderungen, Bergsteigen, Hochtouren, Klettern, Alpinklettern, Skihochtouren, Mountainbike, etc.
- Jugendleiter
- Naturschutzreferent
- EDV-Beauftragte bei Software-Fragen und Installationen am Sektionscomputer
- Unterstützung bei der Organisation von Veranstaltungen, wie beispielsweise der Weihnachtsfeier
- Unterstützung beim Austragen des Jahresberichtes in die verschiedenen Bezirke

Interessiert mitzumachen oder noch Fragen offen?

Melde dich gerne per E-Mail an die Sektion (info@alpenverein-aibling.de)
oder komm einfach zu unserem monatlichen Stammtisch vorbei.

Verabschiedung Michael Oberndorfner

Mit dieser Ausgabe verabschiedet sich Michael Oberndorfner von der Redaktion und Gestaltung des Jahresberichtes. Wir danken ihm für die beiden Ausgaben und wünschen ihm für seine Zukunft alles Gute.

Sylvia Klimesch

Alpiner Sicherheits-Service (ASS)

Jedes Mitglied im DAV genießt über die DAV-Mitgliedschaft den Schutz bei Unfällen während alpinistischer Aktivitäten (inkl. Skilauf, Langlauf, Snowboard).

Leistungen: Der ASS gilt weltweit bei Bergnot oder Unfällen während der Ausübung von Alpinsportarten (z.B. Bergsteigen, Wintersportarten, sonstige Alpinsportarten) und während Veranstaltungen des DAV e.V. und der Sektionen. Kein Versicherungsschutz besteht unter anderem bei Pauschalreisen, außerhalb Europas, bei Expeditionen, Segel- oder Gleitschirmfliegen etc.

Erstattung der:

- Such-, Bergungs- und Rettungskosten
- bis zu 25.000 Euro je Person und Ereignis
- bei Unfalltod begrenzt auf 5.000 Euro
- unfallbedingte Heilbehandlungskosten im Ausland

Assistance-Notrufzentrale rund um die Uhr-Service +49 (0)89-306 570 91

Der ASS enthält eine

- Sporthaftpflicht-Versicherung der Generali Versicherung AG mit einer Absicherung von gesetzlichen Haftpflichtansprüchen aus Personen- oder Sachschäden bis zu 6.000.000 EURO sowie eine
- Unfallversicherung der R+V Allgemeinen Versicherung.

Diese Übersicht bietet nur einen Auszug der Leistungen. Bitte beachtet auch, dass für Länder mit einer Reisewarnung kein Versicherungsschutz besteht. Die kompletten Informationen zum Alpiner Sicherheits-Service findet Ihr auf der Home-Page des Alpenvereins unter nachfolgendem Link:

https://www.alpenverein.de/dav-services/versicherungen/bergungskosten-unfall-bergunfall-versicherung_aid_10256.html

Vereinsbeiträge

Kategorie	Betrag
A-Mitglieder ab dem 26. Lebensjahr	59 €
B-Mitglieder Ehe(Lebens)partner eines A-Mitglieds der Sektion (gleiche Bankverbindung & Anschrift) Aktive Bergwachtmitglieder (auf Antrag und nur gegen Nachweis) Schwerbehinderte ab 50% (auf Antrag und nur gegen Nachweis) Senior ermäßigt ab 70. Lebensjahr und > 25 Jahre Mitglied (auf Antrag)	33 €
C-Mitglieder Mitglieder, die bereits einer anderen Sektion als A-, B-Mitglied angehören oder Mitglieder des ÖAV und AVS	20 €
Junioren vom 18.-25. Lebensjahr	33 €
Kinder und Jugendliche Mitglieder unter 18 Jahre als Einzelmitglieder	15 €
Familienbeitrag Beide Eltern sind Mitglied der Sektion und Kinder bis zur Vollendung des 18. Lebensjahres	92 €
Kinder im Familienbund Voraussetzung: Beide Elternteile sind AV-Mitglied der Sektion Bad Aibling	0 €

<https://www.alpenverein-aibling.de/mitgliedschaft/mitgliederbeiträge.html>

Beitragszahlung: Jedes Mitglied hat seinen Jahresbeitrag bis zum 31. Januar zu bezahlen, nur dann ist auch Versicherungsschutz gegeben. Für alle Mitglieder, die sich am Beitragseinzug beteiligen, wird der Jahresbeitrag Anfang Januar des laufenden Jahres von dem angegebenen Konto abgebucht. Der Jahresausweis wird bis Mitte Februar mit der Post zugesandt.

Sektionswechsel: Ein Sektionswechsel kann jederzeit vorgenommen werden.

Austritt: Der Austritt eines Mitglieds ist der Sektion schriftlich mitzuteilen. Er wirkt zum Ende des laufenden Jahres – auch der Versicherungsschutz. Der Austritt ist spätestens zum 30. September zu erklären, andernfalls ist das Mitglied noch für das nächste Vereinsjahr beitragspflichtig.

Bankkonto der Sektion:

Sparkasse Miesbach-Tegernsee

IBAN: DE23 7115 2570 0012 4988 95



Jetzt immer dabei!

Deinen DAV-Mitgliedsausweis gibt es auch digital.
Hier geht es zum Download:
mein.alpenverein.de



Der Mitglieder-Self-Service "mein.alpenverein"

Seit Mitte November 2022 ist eine neue Website des Alpenvereins freigeschaltet, um den Mitgliedern des DAV die Verwaltung ihrer eigenen Daten, wie die Bankverbindung oder Adresse selbst zu ermöglichen. Dort kann auch der DAV Panorama Newsletter abonniert, auf digital umgestellt oder abbestellt werden. Um den Papierverbrauch zu reduzieren und den CO2-Abdruck durch die Auslieferung des Newsletters zu verringern, möchten wir euch das digitale Abonnement des DAV Panorama ans Herz legen.

Anschriften- oder Bankverbindungsänderung bitte unbedingt der Sektion Bad Aibling melden oder selbstständig über mein.alpenverein ändern.



The screenshot shows the 'Neuer Benutzer' (New User) registration page on the 'mein.alpenverein' website. The page has a sidebar with 'Start', 'Impressum', and 'Datenschutz/Impressum'. The main content area is titled 'Neu bei Mein.Alpenverein?' and contains a registration form with the following fields: 'Sektionsnummer', 'Ortsgruppe', 'Mitgliedsnummer', 'IDAN (letzte 4 Ziffern)', and 'E-Mail'. A green 'Weiter' button is located below the form. To the right of the form is a preview of a membership card for 'Maximilian Mustermann' (DOB: 03.04.1989) for the year 2018. The card includes contact information for the DAV, a barcode, and a QR code. Below the QR code, lines indicate that the card contains the 'Sektionsnummer', 'Ortsgruppenummer', and 'Mitgliedsnummer'. At the bottom of the form area, there is a section titled 'Bereits für Mein.Alpenverein registriert?' with a 'Hier anmelden' button.

So findet ihr die Website:
<https://mein.alpenverein.de/SitePages/Homepage.aspx>

Den Antrag für Neuaufnahmen in die DAV
Sektion Bad Aibling findet ihr unter:
<https://www.alpenverein-aibling.de/mitgliedschaft/so-wirst-du-mitglied.html>



SCAN ME



SCAN ME



**Wandern mit der
Sektion Bad Aibling
Geht doch mal mit**